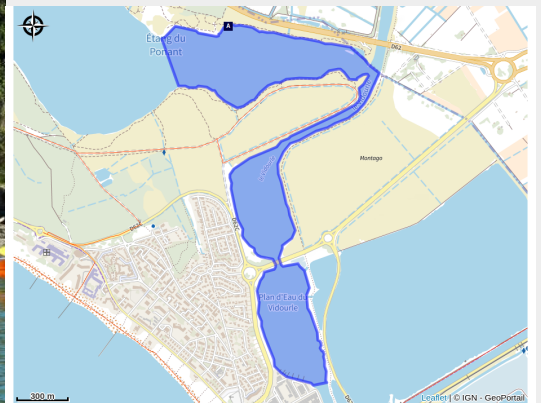


# Espace écopagayeur du Grau-du-Roi

CC Terre de Camargue



Parcours nautique d'interprétation du Grau du Roi (© Gard Tourisme)



L'Espace éco-pagayeur est une nouvelle activité, unique dans le Sud de la France : un parcours d'interprétation en canoë-kayak ou stand up paddle, ludique et pédagogique, qui allie découverte de la nature, notions d'orientation et pratique sportive.

Au départ de la base nautique intercommunale sur le plan d'eau du Vidourle au Grau du Roi, l'Espace éco-pagayeur propose 4 parcours jusqu'à l'étang du Ponant, via le fleuve Vidourle. Chaque parcours, au nom évocateur, invite à découvrir cette zone humide exceptionnelle au travers d'une thématique différente.

A bord d'une embarcation nautique (canoë, kayak ou stand up paddle), les « randonneurs »

## Infos pratiques

Pratique : Canoe Kayak

Thèmes : Eau et géologie, Faune et flore, Milieu naturel

sur l'eau, s'orientent à la recherche de balises (de 5 à 12 selon le parcours) situées le long des berges.

L'Espace éco-pagayeur est un parcours à la fois pédagogique et ludique qui allie découverte de la nature, sensibilisation à l'environnement, notion d'orientation et pratique sportive.

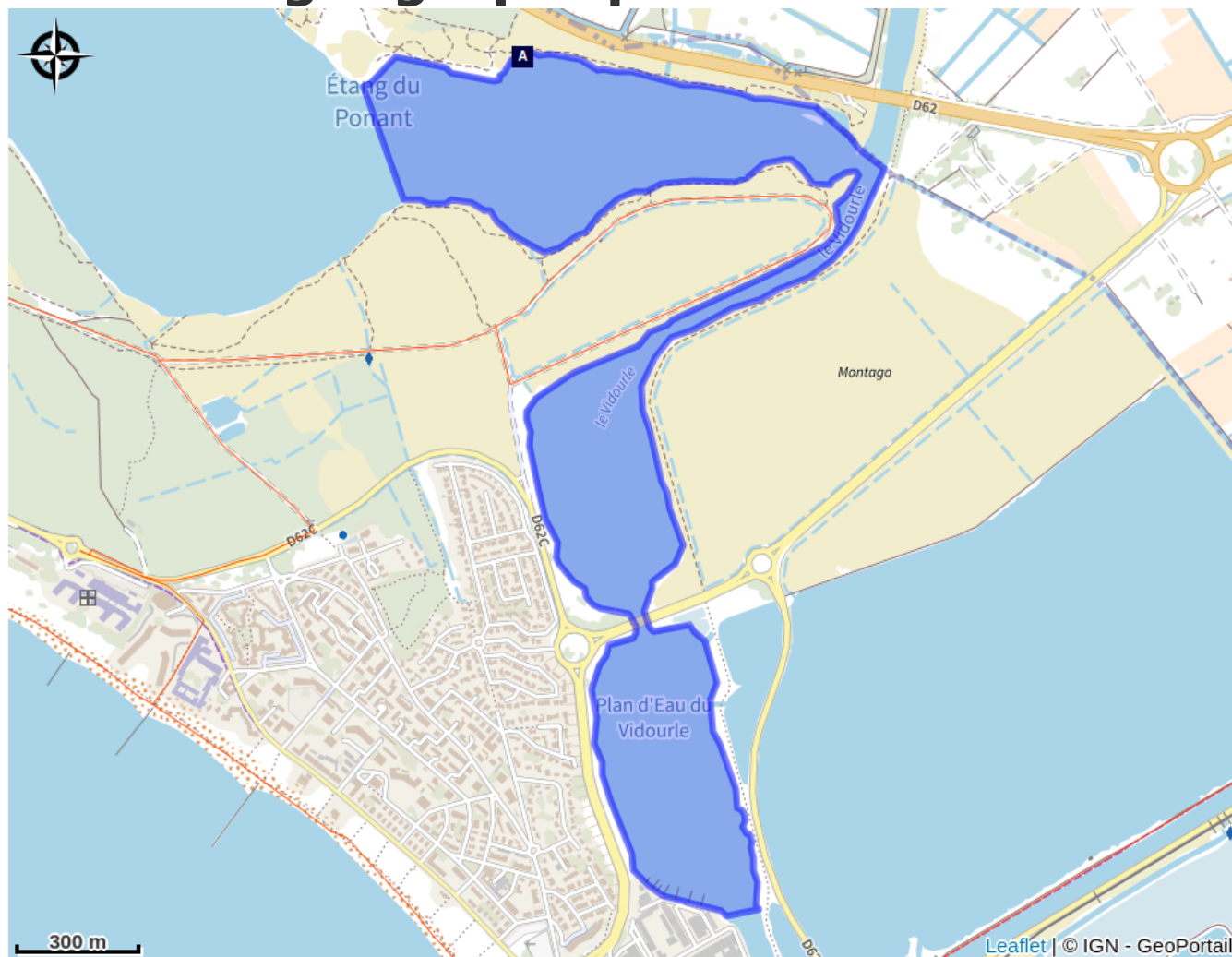
## Description

Munis d'un guide, les « randonneurs » sur l'eau partent à la recherche de balises le long des berges : des questions sur l'environnement ou de petits exercices de maniement du canoë sont proposés.

Quatre parcours thématiques, d'une durée de 1h30 à 3h30, sont proposés depuis le plan d'eau du Vidourle jusqu'à l'étang du Ponant au Grau du Roi:

- "Parcours Salicorne" - Durée 1h30 environ - Thème: Les milieux naturels, la faune et la flore
- "Parcours Vidourle" - Durée 2h30 environ - Thème: Le fleuve Vidourle
- "Parcours Daurade" - Durée 2h30 environ - Thème: La pêche et la gestion de l'eau
- "Parcours Cormoran" - Durée 3h30 environ - Tous les thèmes

# Situation géographique



🦩 Flamant rose (A)

🐎 Chevaux de Camargue (B)

🌊 Séparation du Vidourle. (C)

# Toutes les informations pratiques

## **Recommandations**

- Pour votre sécurité, il est nécessaire de savoir nager, le port du gilet et l'utilisation de chaussures fermées est obligatoire;
- Dans un respect des milieux naturels, débarquez uniquement aux balises 7 et 12 pour faire les observations et ne pratiquez pas la baignade sur l'ensemble du parcours;
- D'Avril à Août, restez éloignés des berges pour préserver la quiétude des oiseaux nicheurs;
- Soyez courtois avec les pêcheurs et évitez leurs lignes

## **Accessibilité**

- Le parcours est accessible à tous les publics : familles, scolaires, centres de loisirs, personnes souffrant d'un handicap moteur ou mental... Il est animé par le Kayak Club Terre de Camargue qui propose des embarcations à la location.
- Sur place, possibilité de louer une embarcation (kayak ou stand-up paddle monoplace ou kayak biplace)  
L'accès à l'Espace Eco-Pagayeur est gratuit avec son propre matériel. Prévoir une caution de 10 € pour le prêt du guide pédagogique résistant à l'eau.
- Accompagnement par un guide possible.

## **Source**




Site géré par la CC Terre de Camargue

<https://www.letsgrau.com/>

# Sur votre route...

---




## Flamant rose (A)

Les flamants roses constituent une espèce grégaire, vivant en groupes comptant souvent plusieurs centaines d'individus. Leur plumage, à quoi ils doivent leur nom, est pourtant en grande partie blanc rosâtre. Cette couleur est issue des pigments présents dans les algues et les crustacés qu'il consomme. Le bec, est courbé et sa morphologie lui permet la filtration de la vase et de l'eau. Avec ses longues pattes, il est le symbole de la faune de camargue, des lagunes et des étangs.

Crédit : © CD30

---



## Chevaux de Camargue (B)

Située sur le site protégé du Conservatoire du littoral, La Cabane du Boucanet vous emmène pour des promenades à cheval dans la pinède, au bord de l'étang du Ponant. Découvrez la faune et flore typiques de la Petite Camargue sur ce site merveilleux.

Elevage race Camargue depuis 1935. Etalons reconnus.  
Promenade à cheval en pinède et bord de l'étang du Ponant.

Crédit : ©Gard Tourisme

---



## Séparation du Vidourle. (C)

Ici le Vidourle se sépare en deux bras , le droit qui alimente l'étang du Ponant, le gauche qui rejoint le chenal maritime au niveau du Grau du Roi.

Crédit : ©Gard Tourisme