

Balade à la fontaine de Tavie

Gard



Chapelle Saint Laurent (©Beaucaire Terre d' Argence Tourisme)



Balade en famille à la Fontaine de Tavie.

Balade de la Chapelle Saint Laurent à la Fontaine de Tavie à Jonquières-Saint-Vincent , une balade à pied facile ,à travers vignobles et vergers, un lieu de pique-nique au frais à découvrir en famille !

Audioguidage du parcours disponible via l'appli smartphone Rando Gard téléchargeable sur App Store et Google Play

Infos pratiques

Pratique : Pédestre

Durée : 1 h 30

Longueur : 5.1 km

Dénivelé positif : 43 m

Difficulté : Très facile

Type : Aller-retour

Thèmes : Eau et géologie, Vignoble et terroir

Itinéraire

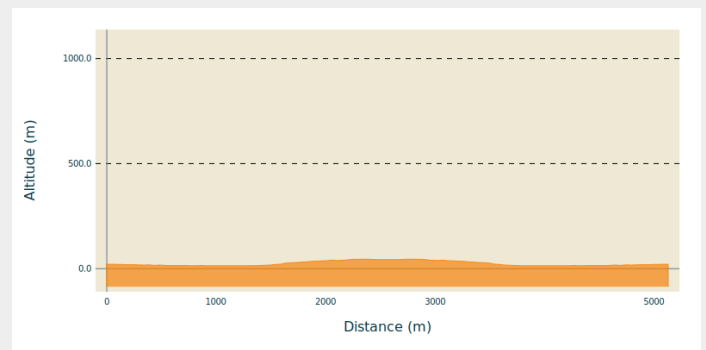
Départ : Jonquières-Saint-Vincent

Arrivée : Jonquières-Saint-Vincent

Balisage : — Balisage jaune et mobilier signalétique

Communes : 1. Jonquières-Saint-Vincent
2. Comps

Profil altimétrique



Altitude min 14 m Altitude max 45 m

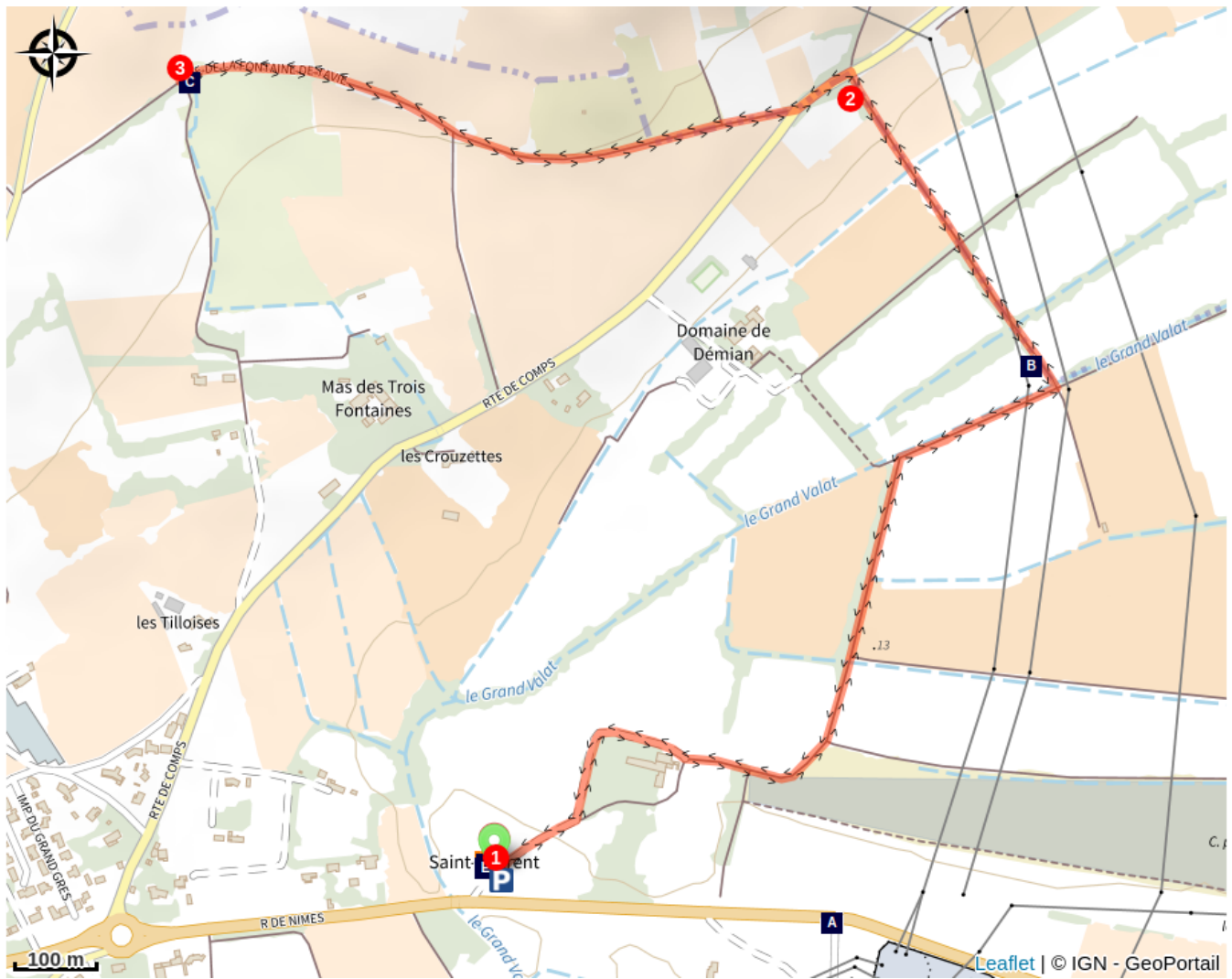
Le long de l'itinéraire, des poteaux directionnels vous guident. Le nom de lieu-dits et/ou la direction à suivre sont indiqués en **italique gras** et entre guillemets. Suivez le descriptif ci-dessous:



D-Parking à coté de la chapelle Saint Laurent.


1. De "**Chapelle Saint Laurent**" prendre direction "**Source de Tavie**" en passant "**La Longuette**" direction "**La Garrigue Plane**".
2. A "**Garrigue Plane**" ⚠ attention RD102, tourner à gauche, longer la router sur environ 30m traverser, prendre le premier chemin à droite.
3. "**Source de Tavie**". Revenir par le chemin inverse.

Parcours issu du carto-guide de la collection départementale Espaces Naturels Gardois: Terre d'Argence, entre Provence et Camargue.

Sur votre route...



-  Point du vue (A)
-  Chapelle Saint Laurent (C)

-  Fontaine de Tavie (B)
-  Chapelle Saint-Laurent (D)

Toutes les informations pratiques

Recommandations

Pour votre confort et votre sécurité, équipez-vous du matériel adapté. Avant de vous engager sur le circuit, vérifiez s'il est adapté à votre niveau et vérifiez la météo. Restez sur les chemins balisés, respectez la nature, les aménagements et les parcelles cultivées, ne transportez pas et n'allumez pas de feu. Bonne balade.

Comment venir ?

Transports

Retrouvez tous les transports en commun liO sur www.lio-occitanie.fr/

Sinon, pensez au covoiturage !

Accès routier

Jonquières-Saint-Vincent se trouve à 6km à l'Ouest de Beaucaire, à 17km à l'Est de Nîmes.

Parking conseillé

Parking à coté de l'église Saint Laurent

i Lieux de renseignement

Office de Tourisme Provence Camargue (Beaucaire)

8 rue Victor Hugo, 30 300 BEAUCAIRE

tourisme@laterredargence.fr

Tel : 04 66 59 26 57

<https://www.provence-camargue-tourisme.com/>



Accessibilité : Horaires d'ouverture:

Mardi 09:30-12:30, 14:00-17:00

Mercredi 09:30-12:30, 14:00-17:00

Judi 09:30-12:30, 14:00-17:00

Vendredi 09:30-12:30, 14:00-17:00

Samedi 09:30-12:30, 14:00-17:00

Source



Itinéraire proposé par CC Beaucaire Terre Argence

<http://www.laterredargence.fr/>

Sur votre route...



Point du vue (A)

Crédit : ©Beaucaire Terre d' Argence Tourisme



Fontaine de Tavie (B)

Crédit : ©Beaucaire Terre d' Argence Tourisme



Chapelle Saint Laurent (C)

Crédit : ©Beaucaire Terre d' Argence Tourisme

Chapelle Saint-Laurent (D)

Entourée de vignes et vergers, aux abords du village, la petite chapelle Saint-Laurent, voisine des bourgs de Jonquières et de Saint-Vincent, elle est l'un des plus anciens et des plus curieux sanctuaires romans de la basse Vallée du Rhône.