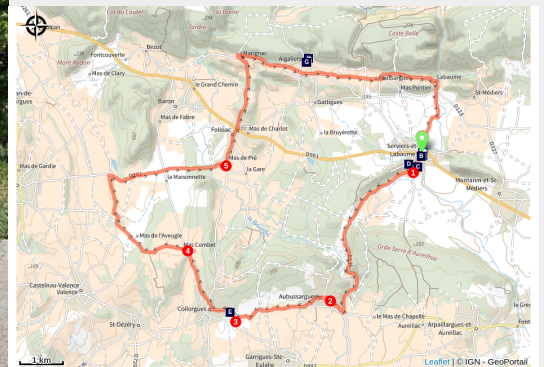


Boucle cyclo-découverte des Capitelles

Gard



(©DPUG_Guillaume)



Cette boucle vous fera découvrir des charmants villages et leur petit patrimoine. Prenez le temps d'admirer les paysages de campagne, de vignes, de garrigue et la vue sur le Mont Bouquet. Idéal pour un grand bol d'air et plonger au cœur des richesses historiques et naturelles de la Destination.

Vous profiterez également du calme et des paysages de la campagne à travers les vignes, les chênes, les cyprès et les oliviers avec une vue sur le Mont Bouquet. Diversité des paysages et évocation d'une occupation humaine très ancienne feront la richesse de cette boucle à vélo.

Infos pratiques

Pratique : Cyclo

Durée : 2 h 45

Longueur : 27.2 km

Dénivelé positif : 400 m

Difficulté : Moyen

Type : Boucle

Thèmes : Architecture et village, Vignoble et terroir

Boucle en voie partagée.

Audioguidage du parcours disponible via l'appli smartphone Rando Gard téléchargeable sur App Store et Google Play

Itinéraire

Départ : Serviers-et-Labaume (mairie)

Arrivée : Serviers-et-Labaume (mairie)

Balisage :  Boucle Cyclo-découverte

Communes : 1. Serviers-et-Labaume

2. Aubussargues

3. Garrigues-Sainte-Eulalie

4. Collorgues

5. Castelnaud-Valence

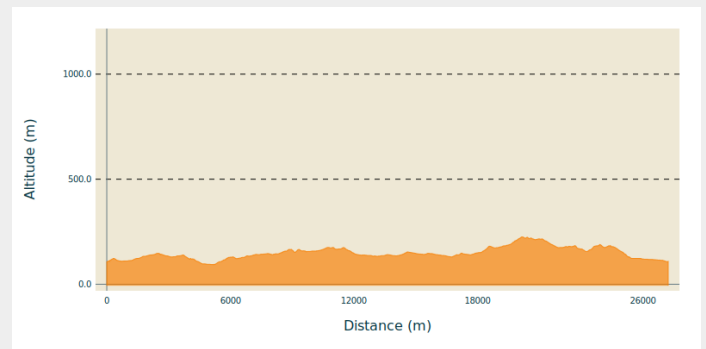
6. Saint-Maurice-de-Cazevieille

7. Baron

8. Foissac

9. Aigaliers

Profil altimétrique



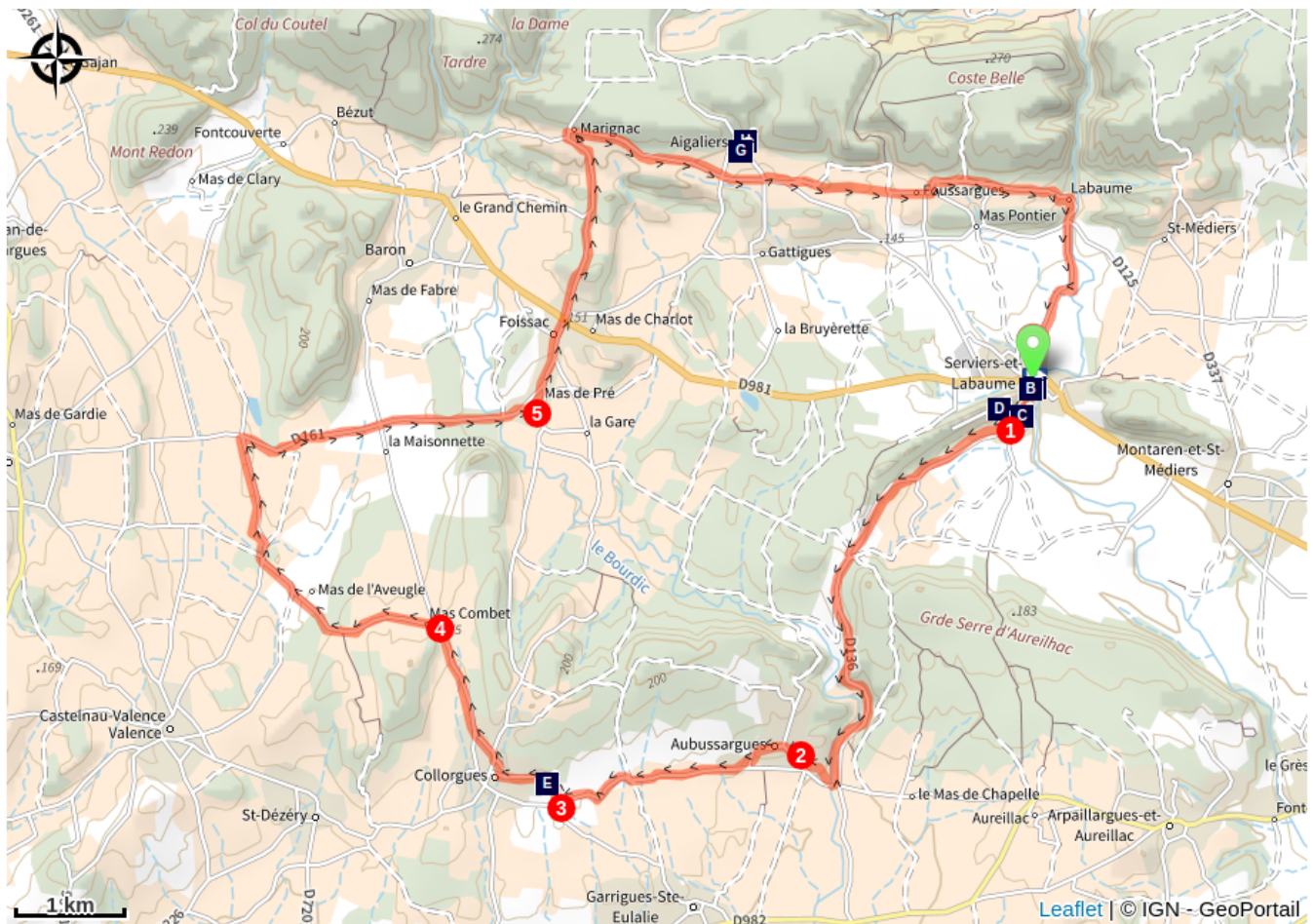
Altitude min 94 m Altitude max 225 m





Il y a 2 petites portions de chemin caillouteux après Aigaliers.





D- Serviers-et-Labaume, devant la mairie

1. Longer la D136 et à l'intersection avec "Route d'arpaillargues" prendre à droite et encore directement à droite par "Chemin de la Rivière"
2. Traverser "Aubussargues" et continuer sur la D120 "Route de Collorgues"
3. Bifurquer à droite sur "Chemin d'Aubussargues" jusqu'à "Collorgues".
4. Tourner à gauche en direction du "Mas Combet"
5. Prendre à droite sur la D114a, D186 et D161 jusqu'à "Foissac" direction "Marignac" et "Aigaliers" par la D267 jusqu'au point de départ (⚠Prudence! traversée de la D981)

Sur votre route...



-  Serviers-et-Labaume (A)
-  Eglise Saint-Martin de Serviers (C)
-  Dalle de Collorgues - Empreintes de Mammifères de l'Ere Tertiaire (E)
-  Aigaliers (G)

-  Le Vieux Pont de Serviers (B)
-  La tour de l'horloge de Serviers (D)
-  Les lavoirs sur Aigaliers (F)
-  Le Castellans (H)

Toutes les informations pratiques

Comment venir ?

Transports

Retrouvez tous les transports en commun liO sur www.lio-occitanie.fr/

Sinon, pensez au covoiturage !

Accès routier

Serviers-et-Labaume, 30 km de Nîmes par la D 979 et D136

Parking conseillé

Mairie Serviers-et-Labaume

i Lieux de renseignement

Office de Tourisme Uzès - Pont du Gard (bureau d'Uzès)

Place Albert 1er - Chapelle des Capucins,
30 700 UZES

info@uzes-pontdugard.com

Tel : 04 66 22 68 88

<https://www.uzes-pontdugard.com/>

Accessibilité :

L'Office de Tourisme est installé dans une ancienne chapelle construite au XVIIe siècle à l'emplacement présumé d'un temple romain.

Ouverture:

Novembre à mars :

Du lundi au vendredi :

9h30-12h30/14h-17h30

Samedi : 9h30-13h30

Avril et octobre :

Du lundi au samedi : 9h30-13h/14h-18h

Mai, juin et septembre :

Du lundi au dimanche : 9h30-13h/

14h-18h

Juillet et août : 9h30-18h30



Source



Itinéraire proposé par CC Pays d'Uzès

<https://www.ccpaysduzes.fr/tourisme-et-loisirs/activites-de-pleine-nature.html>

Sur votre route...



Serviers-et-Labaume (A)

Commune divisée en deux parties. Serviers, au pied d'un promontoire dominé par son château bâti sur les ruines d'un château fort et Labaume, situé à 2 km et blotti au creux de la vallée sur les rives de la Seynes. Direction La Serre pour une vue sur Uzès.

Crédit : ©Destination Pays d-Uzès Pont du Gard - Communauté de Communes Pays d-Uzès - CCPU



Le Vieux Pont de Serviers (B)

Bel ouvrage d'art du génie civil du XIVe daté par source 1319, 1869. Un parchemin de 1319 déchiffré en 1679, mentionne la construction du pont. Le Viueux Pont de Serviers a subit des réparations en 1869 lors de la construction de la mairie.

Crédit : ©Destination Pays d-Uzès Pont du Gard - Communauté de Communes Pays d-Uzès -CCPU



Eglise Saint-Martin de Serviers (C)

Bâtie à l'emplacement d'un sanctuaire gallo-romain, les origines de Saint-Martin remontent au XIIe s. Plusieurs fois détruite, elle est reconstruite au début de 1662 avec des pierres provenant de la carrière de la Bouscarasse voisine.

Crédit : ©Destination Pays d-Uzès Pont du Gard - Communauté de Communes Pays d-Uzès -CCPU- _Serviers-Eglise



La tour de l'horloge de Serviers (D)

Beffroi communal dominant Serviers, de plan carré. doté de 4 étages distribués par un escalier intérieur à vis. Au sommet, un campanile en fer forgé et le cadran d'horloge en émail. Un document de 1860 indique le salaire attribué au monteur de l'horloge.

Crédit : ©Destination Pays d-Uzès Pont du Gard - Communauté de Communes Pays d-Uzès - CCPU



Dalle de Collorgues - Empreintes de Mammiferes de l'Ere Tertiaire (E)

Venez découvrir les empreintes des ancêtres de nos mammifères d'aujourd'hui. Un site exceptionnel en termes de patrimoine, non seulement européen mais mondial. Un petit miracle géologique pour la préservation de ces traces du passé!

Crédit : Mlabrocommunecollorgues



Les lavoirs sur Aigaliers (F)

Aigaliers, constituée de plusieurs hameaux, possède de nombreux lavoirs sur son territoire : Gattigues, Bourdiguet, Combes, Le Sauzil... De nos jours, ces lavoirs ne servent plus au lavage du linge. Ils ont été nettoyés et rénovés ces dernières années.

Crédit : ©DPUPG_Aurelio RODRIGUEZ



Aigaliers (G)

Village situé à flanc de colline, Aigaliers doit son nom à la présence de l'eau, souvent souterraine, d'où de nombreux abreuvoirs, puits et lavoirs (8). Dominé par les vestiges de son château fort du XIII^e siècle, Aigaliers est composé de 11 hameaux.

Crédit : ©DPUPG_Aurelio RODRIGUEZ



Le Castellat (H)

Le Castellat, ancien château fort du XII^e siècle, est perché sur un piton rocheux derrière le vieux village. Il semblerait que ce Castellat ait été détruit lors de la révolte des Tuchins, vers 1380.

Crédit : ©DPUPG_Aurelio RODRIGUEZ