

Boucle cyclo-découverte le Criterium des Vignes

CC du Piemont Cévenol



RIS Lédignan (E. Galea)



Une boucle au départ de Lédignan, des allers-retours vers des villages typiques à découvrir... Un itinéraire à faire en plusieurs fois ou une seule pour les plus courageux !

En vous rendant dans différents localités au centre authentique, vous circulerez au milieu des vignobles qui prendront différents aspects en fonction des saisons tout en admirant au loin les montagnes cévenoles

Infos pratiques

Pratique : Cyclo

Durée : 2 h 30

Longueur : 53.1 km

Dénivelé positif : 554 m

Difficulté : Facile

Type : Boucle

Thèmes : Faune et flore, Vignoble et terroir

Itinéraire

Départ : Lédignan - Place Roger Chabalié

Arrivée : Lédignan - Place Roger Chabalié

Balisage :  Boucle Cyclo-découverte

Communes : 1. Lédignan

2. Aigremont

3. Savignargues

4. Canaules-et-Argentières

5. Saint-Jean-de-Serres

6. Saint-Nazaire-des-Gardies

7. Lézan

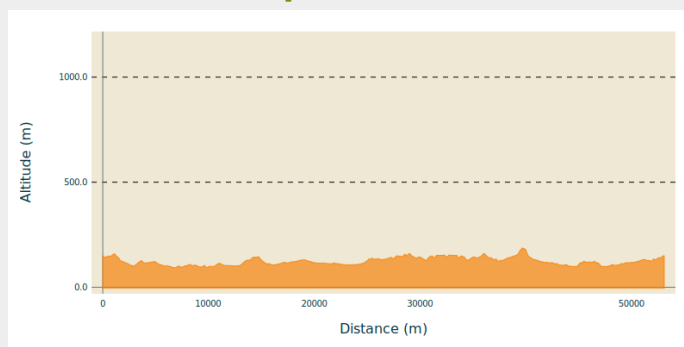
8. Cardet

9. Saint-Bénézet

10. Maruéjols-lès-Gardon

11. Cassagnoles

Profil altimétrique



Altitude min 93 m Altitude max 185 m




D - Face au Panneau d'accueil, pivotez sur votre droite et prenez la "**Grand Rue**" sur votre gauche jusqu'au carrefour où vous prendrez à gauche la "**Rue du Castagno**" puis la première rue à droite sur 500m. Prenez ensuite à gauche, puis à gauche sur la route d'Anduze puis la première à droite jusqu'à "**Savignargues**"



1. Au niveau du village, prendre la première route à droite et la suivre sur 600m avant de tourner à droite jusqu'à "**Canaules-et-Argentières**"
2. Au niveau du panneau d'entrée d'agglomération, prendre à droite et après 650m, prendre à gauche et continuer tout droit sur 2 800m en direction de "**St Nazaire-des-Gardies**". Au carrefour, prendre à droite sur le pont puis tourner à gauche en direction de "**Sauve**".
3. Après 450m, tourner à droite puis à droite et suivre la route jusqu'à "**St Nazaire-des-Gardies**". Au STOP, continuer tout droit jusqu'à la voie verte que vous prendrez à gauche jusqu'à **Cardet**
4. En sortant de la voie verte, faire un aller-retour vers "**Cardet**" puis suivre "**Les Arnasseaux par Mazac**". Au lieu-dit "**Mas Maza**", prendre légèrement à droite puis à gauche et continuer sur 2 000m. Tourner à droite "**Rue du 11 Novembre**", à gauche "**Chemin d'Anduzette**", à droite "**Rue du Castagno**", la deuxième à gauche "**Rue de la Courroie**" et à gauche "**Grand Rue**" pour regagner le point de départ!




La promenade continue avec 3 allers-retours vers "**Aigremont**", "**St Bénézet**", "**Cassagnoles**". Suivez le balisage .



Sur votre route...



-  Temple de Lédignan (A)
-  La Tour de l'Horloge de Lézan (C)
-  Lézan (E)

-  Aigremont, village circulaire (G)
-  Tour pigeonnier (I)

-  Le Château de Lézan (B)
-  Blason de Lézan (D)
-  La ligne ferroviaire : Lézan-Anduze (F)

-  Implantation du village (H)
-  Château de Cassagnoles (J)

Toutes les informations pratiques

⚠ Recommandations

Pour votre confort et votre sécurité, équipez-vous du matériel adapté. Avant de vous engager sur le circuit, vérifiez s'il est adapté à votre niveau et vérifiez la météo. Restez sur les chemins balisés, respectez la nature, les aménagements et les parcelles cultivées, ne transportez pas et n'allumez pas de feu.

En été pensez à vous hydrater.
Bonne balade.

Comment venir ?

Transports

Retrouvez tous les transports en commun liO sur www.lio-occitanie.fr/

Sinon, pensez au covoiturage !

Accès routier

Lédignan se trouve à environ 35km au Nord-Ouest de Nîmes par la N106 puis en passant par Aigremont et à environ 20km au Sud-Ouest d'Alès par la N110 en passant par St Christol-lès-Alès et Massanes

Parking conseillé

Place Roger Chabalière

i Lieux de renseignement

Office de Tourisme du Piémont Cévenol

13 bis rue du Dr Rocheblave, 30260
QUISSAC

tourisme@piemont-cevenol.fr

Tel : 04-66-93-06-12

<https://www.piemont-cevenol-tourisme.com/>



Source

Sur votre route...



Temple de Lédignan (A)

Louis XIII fit publier l'Edit de Grâce d'Alès (ou Paix d'Alès) depuis le Temple de Lédignan ! Aujourd'hui, c'est un lieu de culte appartenant à la paroisse de Lédignan - Ribaute-les-Tavernes de l'Eglise protestante Unie de France.



Le Château de Lézan (B)

Le Château date du XVIII^e siècle. A partir de Pâques 2025, il sera ouvert au public.



La Tour de l'Horloge de Lézan (C)

La Tour de l'Horloge est située au centre du village de Lézan et date du XIII^e siècle



Blason de Lézan (D)

Explication : "D'azur, à deux pilotis d'or, celui de dextre tournant vers l'angle du chef de l'écu et crénelé de sept créneaux d'or"



Lézan (E)

Incontournable, tout près d'Anduze, sur la route des vins et des potiers, Lézan est un joli bourg de près de 1500 âmes, dont l'origine remonte à l'époque Gallo-Romaine.



La ligne ferroviaire : Lézan-Anduze (F)

La voie ferrée entre Lézan et Anduze a été ouverte le 11 juillet 1881. Cette ligne s'arrêtait à la 1^{er} gare d'Anduze construite au Plan des Molles.



Aigremont, village circulaire (G)

Village sur l'ancienne voie romaine. Les murailles du château définissent un cercle presque parfait qui laisse supposer qu'Aigremont naquit sous la forme d'une « circulade ».

Crédit : © JM André/gard Tourisme



Implantation du village (H)

L'implantation du village est des plus judicieuse. En effet, il est abrité du vent du nord par le massif boisé et sa situation en hauteur lui offrait une position défensive intéressante tout en le protégeant des crues du Gardon.

A ses pieds, la plaine alluvionnaire accueille de nombreuses cultures telles que vignes, potagers, oliveraies et vergers.

Crédit : ©D. MAURIN



Tour pigeonnier (I)

Le château de Cassagnoles surplombe la plaine du Gardon. Son pigeonnier haut de 18m a été édifié sur la base de la petite chapelle latérale sud de l'église St Martin. Il a été récemment lauréat de « la Mission patrimoine » portée par Stéphane Bern. Avec la rénovation de cet édifice, cette reconnaissance du monde du patrimoine permettra de mettre en valeur plus encore l'histoire du village.

Crédit : ©D. MAURIN



Château de Cassagnoles (J)

Une abbaye cistercienne fondée au X^{ème} siècle par les moines de Franquevaux domina longtemps la vallée du Gardon. Au XIV^{ème} siècle, l'abbaye fut rasée et remplacée par un château ; seule son église existe encore.

Le château fut remanié à différentes époques et peut notamment s'enorgueillir d'un décor du XVII^{ème} siècle très rare en cette région. Il est labellisé par la Fondation du Patrimoine.

Crédit : ©J.MILLIOT-CCPC