

# Boucle cyclo sportive la Venise Gardoise

CC de Cèze-Cévennes



(JM. André/ Gard Tourisme)



Boucle cyclo-sportive "La Venise Gardoise", vous traverserez de magnifiques villages typiques de la région.

Boucle principalement en milieu naturel et en sous bois, avec une première partie à tendance descendante avec quelques bosses, suivie d'une partie de transition roulante avant la montée finale de sept kilomètres qui permettra de tester votre vélocité avant le retour sur Méjannes le Clap.

**Audioguidage du parcours disponible via l'appli smartphone Latitude Gard téléchargeable sur App Store et Google Play**

## Infos pratiques

Durée : 2 h 30

Longueur : 44.7 km

Dénivelé positif : 549 m

Difficulté : Moyen

Type : Boucle

Thèmes : Architecture et village, Milieu naturel, Point de vue

# Itinéraire

**Départ** : Méjannes-le-Clap

**Arrivée** : Méjannes-le-Clap

**Communes** : 1. Méjannes-le-Clap

2. Fons-sur-Lussan

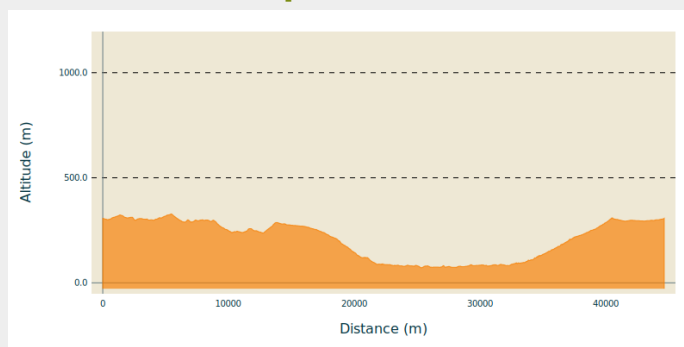
3. Lussan

4. Verfeuil

5. Goudargues

6. Saint-André-de-Roquepertuis

## Profil altimétrique



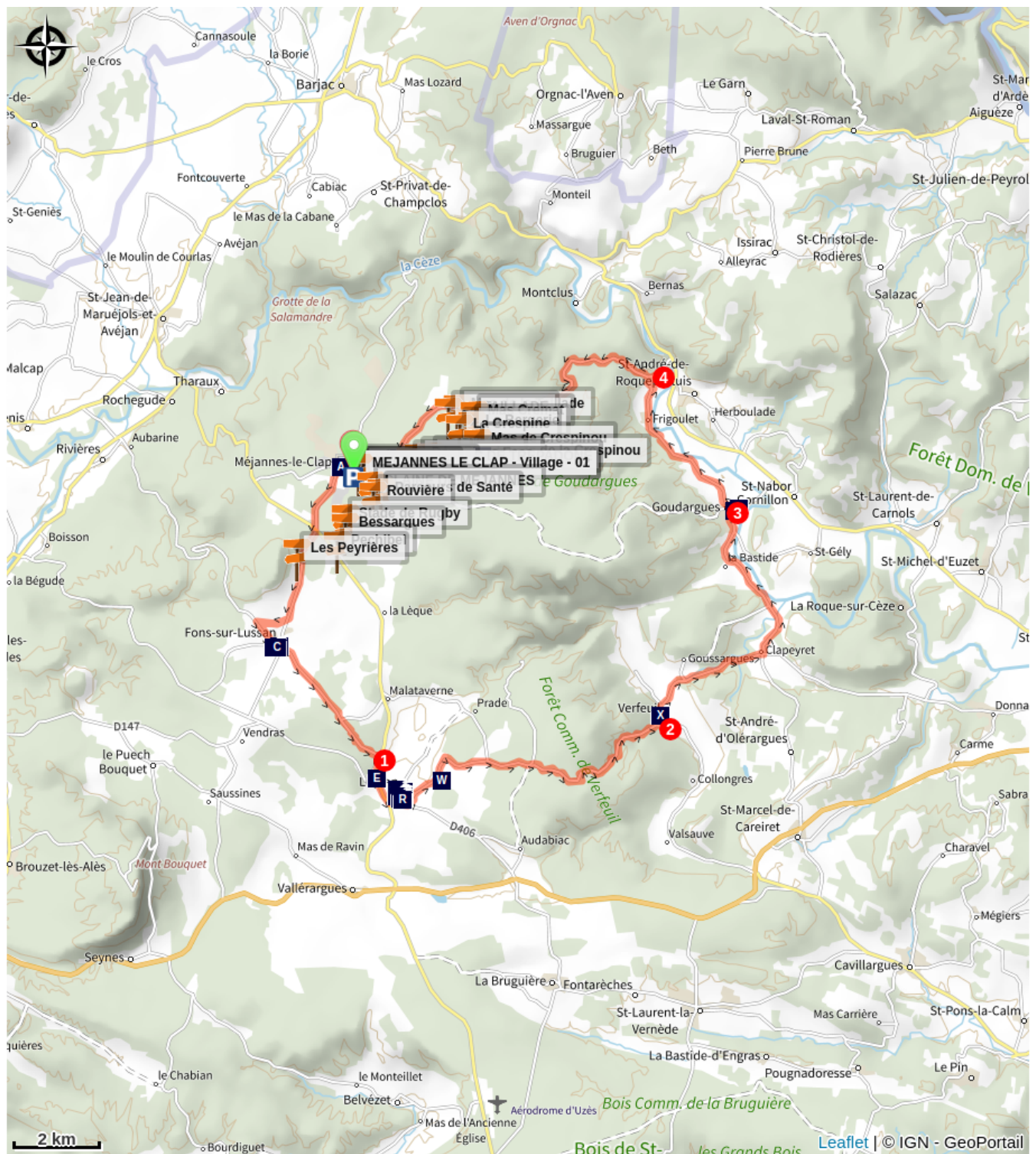
Altitude min 72 m Altitude max 328 m















**D**-Parking du gymnase.

Départ de "**Méjannes le Clap**" prendre la D147a direction "**Lussan**", "**Uzès**", au croisement avec la D979 traverser tout droit direction "**Fons sur Lussan**". Après avoir traversé le village suivre la direction "**Lussan**" sur D187.

1. Au croisement D979 tourner à droite direction "**Uzès**". Après environ 1.5km au rond point prendre la troisième sortie direction "**Lussan, Verfeuil**" sur la D143, puis après 500m tourner à gauche sur D143 direction "**Verfeuil**".
2. Arriver au village tourner à gauche direction "**Goudargues**" sur D143. Au lieu dit "**Clapeyret**" au stop tourner à gauche direction "**Goudargues**".
3. Dans le village après avoir traversé le canal tourner à gauche direction "**Frigoulet**" sur D371.
4. Après environ 4.5km tourner à gauche direction "**Méjannes le Clap**" sur la D167. Retour au point de départ.

# Sur votre route...



- |  |   |
|--|---|
|  Terre de Marie (A)                                      |  Temple de Fons-Sur-Lussan (B)     |
|  Fons-sur-Lussan (C)                                     |  Eglise Saint-Etienne (D)          |
|  Le château de Fan (E)                                   |  La poterne (F)                    |
|  La place du Forail (G)                                  |  Le puits du verger de Lussan (H)  |
|  La porte des Pauses (I)                                 |  Table des turcs (J)               |
|  Ancienne chapelle du castrale (K)                       |  Eglise Saint-Pierre de Lussan (L) |
|  Circuit de découverte des fours communaux de Lussan (M) |  Lussan (N)                        |

# Toutes les informations pratiques

## **⚠ Recommandations**

Pour votre confort et votre sécurité, équipez vous du matériel adapté. Avant de vous engager sur le circuit, vérifiez s'il est adapté à votre niveau et vérifiez la météo. Respectez la nature, les aménagements et les parcelles cultivées, ne transportez pas et n'allumez pas de feu. En été pensez à vous hydrater. Bonne balade.

## **Comment venir ?**

### Transports

Retrouvez tous les transports en commun liO sur [www.lio-occitanie.fr/](http://www.lio-occitanie.fr/)

Sinon, pensez au covoiturage !

### Accès routier

Méjannes-le-Clap, à 30km au nord d'Uzès par les RD979 et 167.

### Parking conseillé

Parking du gymnase.

## **i Lieux de renseignement**

### **Office de Tourisme de Cèze Cévennes (Bureau de Méjannes-le-Clap)**

accueil@mejannesleclap.com

Tel : 04.66.24.42.41

<http://www.tourisme-mejannes-le-clap.com>



# Sur votre route...

---



## Terre de Marie (A)

Atelier de poterie

---

## Temple de Fons-Sur-Lussan (B)

Le temple de Fons-sur-Lussan est daté de 1855.

---

## Fons-sur-Lussan (C)

Situé au-dessus de Lussan, ce village aux espaces verts classés Natura 2000 doit son nom à la source jaillissant sur son territoire. La fontaine indissociable du village est toujours présente avec ses deux bassins semi circulaires et ses abreuvoirs.

---

## Eglise Saint-Etienne (D)

L'église Saint-Etienne de Fons-sur-Lussan est située place de l'Eglise, au cœur du village. De style Néo-roman et en forme de croix latine, elle date du XIXe siècle.

---



## Le château de Fan (E)

Le château de style Renaissance était l'ancienne résidence d'été des comtes d'Audibert de Lussan et berceau de la famille d'André Gide. Il fut réaménagé en appartements dans les années 2010. Son parc possède des arbres pluri-centenaires.

Crédit : ©Destination Pays d-Uzès Pont du Gard\_Romane JACQUINOT

---



## La poterne (F)

Situé au fond de la place du Forail, la poterne est la petite porte avec dotée d'une grille. Cette porte permettait d'accéder dans l'enceinte du château du XIIe siècle aujourd'hui disparu et sont il ne reste que quelques pans de murs

Crédit : Copyright\_On\_Visite-Gard\_Tourisme\_BD



### La place du Forail (G)

Ancien verger du premier château de Lussan, édifié au XIIe siècle par la famille du comte Aldabert de Lussan dont il ne reste que quelques pans du mur. Actuellement restaurée, la place doit son nom aux foires aux bestiaux se tenant autrefois en ce lieu.

Crédit : ©Destination Pays d'Uzès Pont du Gard\_ANDREA JOBST



### Le puits du verger de Lussan (H)

Situé dans le verger du premier château de Lussan, édifié au XIIe siècle par la famille du comte Aldabert de Lussan dont il ne reste que quelques pans du mur. Le puits permit de vivre à l'intérieur des remparts et Lussan pouvait soutenir un siège.

Crédit : Copyright-\_On\_Visite-Gard\_Tourisme\_BD



### La porte des Pauses (I)

La porte des Pauses permettait un second accès à l'intérieur des remparts. Il s'agit d'une petite porte opposée à l'entrée principale à proximité du château du XVe siècle.

Crédit : ©Destination Pays d'Uzès Pont du Gard\_Romane JACQUINOT

### Table des turcs (J)

La « table des turcs », le seul dolmen répertorié sur la commune. Le menhir ou « pierre plantée », monolithe de 5,6 mètres de haut (hors-sol) qui en fait le second plus haut menhir du Sud de la France et un des rares à être resté dressé et en place.



### Ancienne chapelle du castrale (K)

L'ancienne chapelle du château est visible dans le village au coin de la rue Comte d'Audibert de Lussan. Chapelle castrale de style roman caractérisée par sa porte en plein cintre et dotée de fenêtres géminées à arcs trilobés du XIVe siècle.

Crédit : CCPU



## Eglise Saint-Pierre de Lussan (L)

L'église Saint-Pierre de style néo-roman, achevée en 1880 après plusieurs phases de construction, l'ancienne église ayant souffert du manque d'entretien lié à la Réforme très présente à Lussan, la Révolution, sa transformation en temple de la Raison.

Crédit : Copyright-\_Gard\_Tourisme

---



## Circuit de découverte des fours communaux de Lussan (M)

Depuis la période médiévale, les paysans cuisaient leur pain, contre redevance, dans le four « banal » appartenant au seigneur. Ces fours sont un véritable patrimoine historique : Four d'Audabiac Four d'Allègre Four de Lauron et Four de Prades.

Crédit : CCPU

---



## Lussan (N)

Lussan est l'un des Plus Beaux Villages de France avec son charme typiquement provençal. Patrimoine, artisanat, site naturel d'exception, Lussan a tout pour plaire. Et si vous faisiez un détour par ce village médiéval qui porte en lui les accents du Sud ?

Crédit : Aurélio Rodriguez