

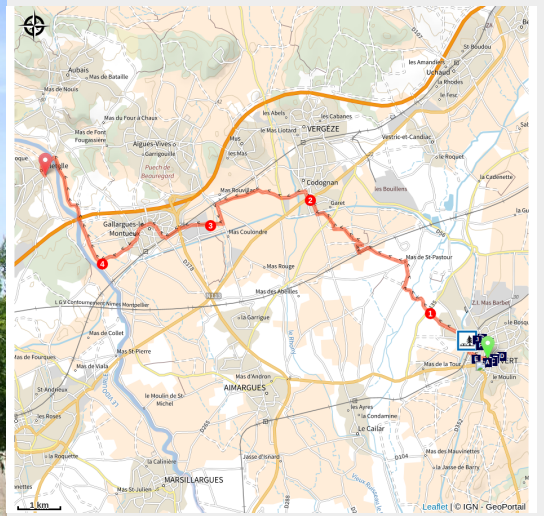
GR® Chemin de Saint Jacques de Compostelle - de Vauvert à Villetelle



MEDITERRANEE CAMARGUE



(@OT Vauvert)



Vous quittez Vauvert en direction de Villetelle, en passant par Gallargues-le-Montueux.

Cette étape vous conduira à la rencontre de différents patrimoines à travers les âges. De l'antiquité en passant par le moyen-âge et les épisodes des guerres de religion, différents sites vous raconteront cette riche histoire. C'est le dernier tronçon gardois avant de basculer sur le département de l'Hérault.

Audioguidage du parcours disponible via l'appli smartphone Rando Gard

Infos pratiques

Pratique : Itinérance

Durée : 6 h

Longueur : 17.7 km

Dénivelé positif : 91 m

Difficulté : Moyen

Type : Itinérance

Thèmes : Architecture et village, Eau et géologie, Vignoble et terroir

Itinéraire

Départ : Vauvert

Arrivée : Villetelle

Balisage :  GR®

Communes : 1. Vauvert

2. Le Cailar

3. Vergèze

4. Codognan

5. Mus

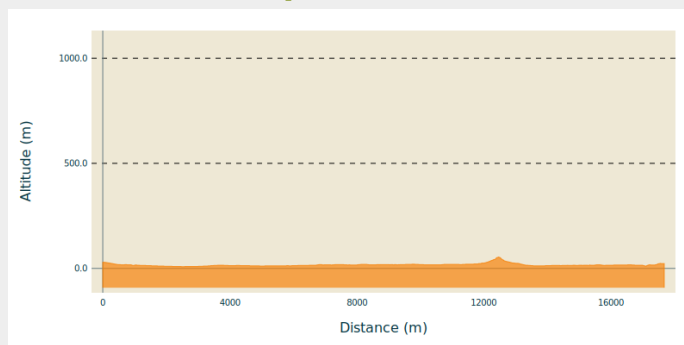
6. Aigues-Vives

7. Gallargues-le-Montueux

8. Aubais

9. Villetelle

Profil altimétrique



Altitude min 8 m Altitude max 53 m

Le long de l'itinéraire, des poteaux directionnels vous guident. Le nom de lieu-dit et/ou la direction à suivre sont indiqués en **italique gras** et entre guillemets. Suivez le descriptif ci-dessous :

D- "**Place des Halles**", descendre la "**Rue Victor Hugo**", passer devant les arènes, tourner à droite Avenue "**Jean Jaures**", passer devant la gare puis tourner à gauche "**Rue du moulin d'Etienne**", la suivre sur environ 1.3 km. ⚠️

1. Traverser la D135 très fréquentée. Suivre le chemin en face. Après avoir traversé le Vistre au Moulin d'Etienne le chemin rejoint une route. Au poteau "**Ponthieu**" tourner à droite direction "**CODOGNAN**", faire environ 300m, aux cyprès tourner à gauche sur le chemin. Arrivé au Mas de Saint Pastour, tourner à gauche puis de suite à droite, à la voie ferrée tourner à gauche puis passer sous le premier pont, après environ 150m tourner à droite puis de suite à gauche après la maison. Faire environ 600m tourner légèrement à gauche puis tourner à droite jusqu'au canal. ⚠️ Vous traversez une route départementale très fréquentée. Longer le canal puis tourner à droite sur la route.
2. Traverser la RN 113 au niveau du feu, suivre en face la "**Rue des Mas**" sur environ 200m puis tourner à gauche "**Rue de la Védière**". Traverser la zone artisanale puis ⚠️ La D1, faire environ 500m sur D842, prendre à gauche le chemin en terre au poteau "**La Nonnaie**". Au bout du chemin tourner à gauche sur D363, après 500m tourner à droite au poteau "**La Mirandole**".
3. Traverser la zone d'activités passer sous le pont de l'autoroute puis passer à droite sur le pont de la voie ferrée. Tourner à gauche puis après 50m prendre à droite "**Rue du Chemin Neuf**", après la "**Place des Halles**" monter à droite "**Rue de la Bonnette Rouge**" jusqu'à "**la Place du Coudoulié**". Descendre "**Rue du Portail Martin**", "**Rue Fonfonne Guillaume**" à gauche "**Rue H Aubanel**". ⚠️ Traverser la D12 puis suivre "**Rue Falco de Baroncelli**" puis à

droite "**Rue des Stades**". Au poteau "**Les Amandiers**" suivre "**Le chemin de Vendran**".

4. Arrivé au "**Moulin de Vendran**" tourner à droite longer la digue du Vidourle sur environ 1.2km, monter sur le talus à gauche passer sous le pont de l' autoroute, suivre le chemin jusqu'au poteau "**Moulin de Liquis**" puis "**Liquis**" tourner à droite direction "**Moulin de Carrière**". Arrivé à la route tourner à gauche, traverser le Vidourle, rentrer dans "**VILLETELLE**". Prendre en face "**Rue du Parc**", puis "**Place du Porche**", contourner l'église arrivée "**Place St Géraud**".

Parcours issu du topo guide du GR®653 édité par la Fédération Française de Randonnée.

Sur votre route...



Le Grand Temple de Vauvert (A)
Eglise Notre-Dame de Vauvert (C)
Temple de l'Oratoire de Vauvert (E)
Jardin Molines (G)
Fresque - Ecole Pompidou Pic
d'Etienne (I)

Tour de l'horloge de Vauvert (B)
Parc - Le Castellas (D)
Cimetière ancien de Vauvert (F)
Fresque - Bien Vivre Ensemble (H)
Vauvert (J)

Toutes les informations pratiques

Comment venir ?

Transports

Retrouvez tous les transports en commun liO sur www.lio-occitanie.fr/

Sinon, pensez au covoiturage !

Accès routier

Vauvert se trouve au Sud de Nîmes à environ 21km par la D135.

Parking conseillé

Parking du cimetière

Lieux de renseignement

Office de Tourisme Cœur de Petite Camargue

place Ernest Renan, 30600 Vauvert

accueil@otpetitecamargue.fr

Tel : 04 66 88 28 52

<https://coeurdepeticamargue.fr/>

Accessibilité :

D'avril à octobre, du mardi au vendredi de 09h00 à 12h30 et de 14h00 à 18h00 ainsi que les lundis et samedis de 09h00 à 12h30 et jusqu'à 13h00 en juillet et août

De novembre à mars, du mardi au vendredi de 09h00 à 12h30 et de 13h30 à 17h30 ainsi que du lundi au samedi de 09h00 à 12h30



Source

Département du Gard

Sur votre route...



Le Grand Temple de Vauvert (A)

La construction du temple selon les plans de Charles Durand est entreprise en 1811 et s'achève en 1817. L'entrée est dotée d'un portique ajouté devant le demi-cercle, avec deux colonnes entre deux pilastres et redoublé par quatre colonnes ioniques

Crédit : Office de tourisme cœur de petite camargue



Tour de l'horloge de Vauvert (B)

Situé sur la Place Gambetta et ouvrant la voie rue Posquières, Il s'agit d'une construction assez remarquable possédant une voûte en arc surbaissée, construite sur l'unique porte médiévale restante des remparts du château.

Crédit : office de tourisme cœur de petite camargue



Eglise Notre-Dame de Vauvert (C)

L'église paroissiale actuelle fut construite de 1687 à 1689.

Crédit : Chadam communication



Parc - Le Castellat (D)

Parc avec aire de jeux pour enfants, table de pique nique et point d'eau. Fermé en cas de grands vents.

Crédit : OT CPC



Temple de l'Oratoire de Vauvert (E)

La construction du « petit temple » comme l'appelle les vauverdois s'acheva au printemps 1869. Son architecture est d'influence néo-gothique anglais.

Crédit : office de tourisme cœur de petite camargue



Cimetière ancien de Vauvert (F)

Cimetière ancien



Jardin Molines (G)

Jardin municipal avec tables de pique-nique et aire de jeux.
Borne de réparation vélo.


Crédit : Mairie de Vauvert



Fresque - Bien Vivre Ensemble (H)

À Vauvert, la fresque « Bien vivre ensemble » de l'école Coudoyer, réalisée par l'artiste Crok Oner, met en lumière les valeurs de respect, de solidarité et de partage à travers une création artistique collective.

Crédit : Mairie de Vauvert



Fresque - Ecole Pompidou Pic d'Etienne (I)

À Vauvert, la fresque de l'école Pompidou - Pic d'Étienne, réalisée par l'artiste Pyrate dans le cadre d'un projet Urban Arts, dynamise l'espace scolaire par une création colorée et contemporaine.

Crédit : OT Coeur de Petite Camargue



Vauvert (J)

Vauvert est un charmant bourg situé au cœur de la Camargue gardoise (14ème Grand Site de France) entre les Costières de Nîmes au Nord et les étangs de Camargue au Sud.

Crédit : © Cyril Devauchaux