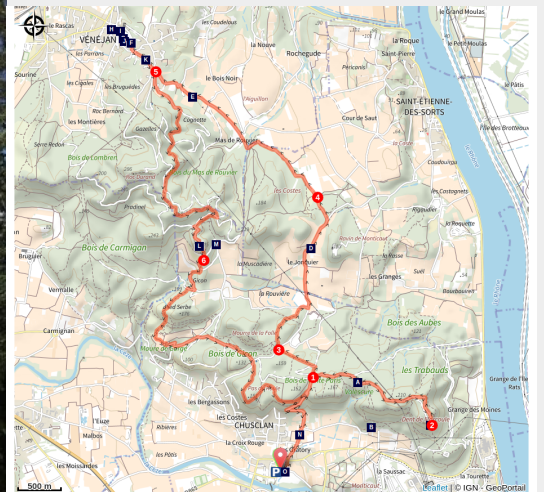


# Parcours VTT Le Château de Gicon

PROVENCE



Moulin à vent de Vénéjan (© B. JAURE - Gard Tourisme)



Belle boucle pour les amoureux de sorties physiques et intenses. Les points de vues sur le Rhone et les collines alentours se melent aux parcelles viticoles et bosquet de pins.

Parcours exigeant pour sportif alliant physique et technique dans le bois de Gicon. L'effort sera récompensé par des vues imprenables sur la plaine du Rhône et le Mont Ventoux et la découverte d'un riche patrimoine (châteaux, moulin...)

Attention certains passages tres techniques.

**Audioguidage du parcours disponible via l'appli smartphone Latitude Gard téléchargeable sur App Store et Google Play**

## Infos pratiques

Pratique : VTT

Durée : 4 h

Longueur : 21.6 km

Dénivelé positif : 581 m

Difficulté : Très difficile

Type : Boucle

Thèmes : Architecture et village, Point de vue

# Itinéraire

**Départ** : Chusclan

**Arrivée** : Chusclan

**Balisage** : — Balisage jaune et mobilier signalétique

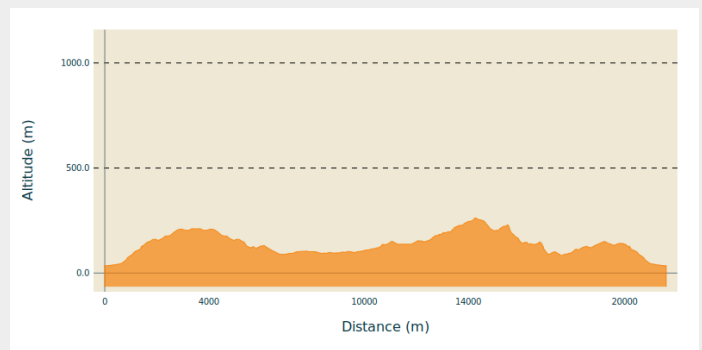
**Communes** : 1. Chusclan

2. Saint-Étienne-des-Sorts

3. Vénéjan

4. Bagnols-sur-Cèze

## Profil altimétrique



Altitude min 35 m Altitude max 261 m

Le long de l'itinéraire, des poteaux directionnels vous guident. Le nom de lieu-dits et/ou de direction à suivre est indiqué en **italique gras** et entre guillemets. Suivez le descriptif ci-dessous:

**D** - Depuis « **CHUSCLAN - Parking** », remonter plein Nord et se diriger vers la « **DENT DE MARCOULE** » en passant « **Place Mgr Menjau** » / « **Eglise St Julien** » / « **Rue du Ruisseau** ». Suivre la route goudronnée qui grimpe vers la forêt pour rejoindre « **Croix de St Roch** » puis continuer sur « **Chemin Neuf** ». Poursuivre à droite sur « **Bois de Vente Paris** ».

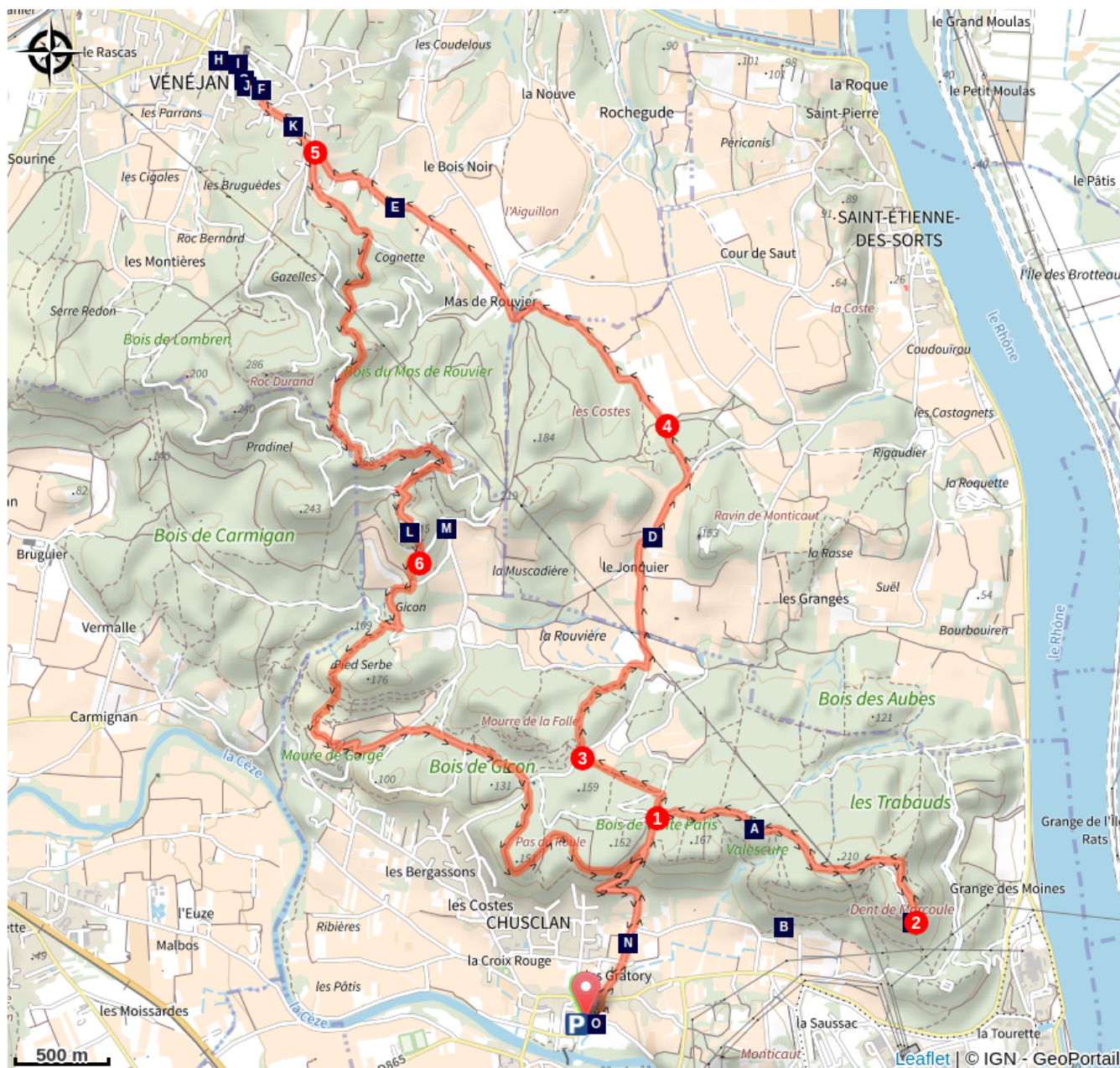
1. Au carrefour de piste « **Bois de Vente Paris** », bifurquer à droite sur un chemin au milieu des bois pour rejoindre « **DENT DE MARCOULE** » en passant par « **Bois de Valescure** » / « **La Grande Matte** » / « **L'Arête de l'Ode** ».
2. Depuis la « **DENT DE MARCOULE** », admirer la vue sur la vallée du Rhône. Puis revenir à « **Bois de Vente Paris** » par le chemin aller. Partir à droite en direction de « **VÉNÉJAN** », à « **Fontaine Vente de Paris** », bifurquer à gauche jusqu'à rejoindre une route à « **Bois de Mourre de la Folle** ».
3. À « **Bois de Mourre de la Folle** », s'engager sur le sentier au milieu des chênes et redescendre à nouveau sur un chemin goudronné pour rejoindre « **Bois de la Rouvière** ». Remonter vers le nord sur une portion bitumée. Admirer le château du Jonquier et sa chapelle, sur les hauteurs, à droite avant de s'engager sur la piste jusqu'à « **Le Jonquier** ».
4. À « **Le Jonquier** », continuer toujours tout droit pour rejoindre « **VÉNÉJAN** ». Après une côte, passer un croisement. Arriver à « **Les Hauts de Vénéjan** » et faire un aller-retour instructif pour découvrir le patrimoine bâti du village (« **Moulin de Vénéjan** » / « **Église de Vénéjan** »).
5. Revenir sur « **Les Hauts de Vénéjan** » prendre le chemin qui part en direction des habitations en direction du « **CHATEAU DE GICON** ». Rouler sur une petite piste qui monte doucement, puis, à une intersection, filer en face sur un beau monotrace. Se régaler dans les portions rapides, tout en restant vigilant, avant de dévaler une pente. Rejoindre « **Les Dessous de Gicon** » et partir à droite pour rejoindre le « **CHATEAU DE GICON** » via « **La Citerne** ». Admirer le lieu et le paysage, puis repartir sur un sentier balisé en jaune qui descend fortement (⚠ Attention aux piétons arrivant en face !). De toute façon, cette partie

nécessite de bonnes notions de pilotage ! Arriver au niveau de la « **Chapelle de Gicon** ».

6. Prolonger jusqu'à un autre virage à « **Les Vignes de Gicon** », puis sur « **Gicon** ». À « **Combe de Carmignan** », dénicher le sentier qui bascule dans la pente. Rester fidèle au balisage jaune, passer par « **Pied Serbe** » et contourner la colline jusqu'à rejoindre une petite route à « **Vigne des Sens** ». La remonter par la gauche et, à la patte d'oie « **Bois de Gicon** », virer à droite pour rejoindre « **CHUSCLAN - FONTAINE DU RENARD** ». Au niveau du parking, s'engager sur le chemin en face à « **Fontaine du Renard** », toujours au cours de la forêt, passer **par Les Combes** » / « **Falaises du Chemin Neuf** » et atteindre la route prise à l'aller à « **Chemin Neuf** ». Redescendre sur « **CHUSCLAN** » via « **Croix St Roch** » / « **Rue du Ruisseau** » / « **Église St Julien** » / « **Place Mgr Meniau** ».

Parcours repris du topoguide départemental VTT du Gard (édition VTopo 2018)

# Sur votre route...



- 🏰 Vue sur le château de Gicon (A)
- 🏰 Panorama sur le Rhône (C)
- 🏰 Le Mont Ventoux à l'Horizon (E)
- 🏰 Chapelle Saint-Jean-Baptiste (G)
- 🏰 Vue depuis La Chapelle Saint Jean Baptiste (I)
- 🏰 Ancien Moulin à Vent de Venejan (K)
- 🏰 Paysage depuis le château de Gicon (M)
- 🏰 Coteaux (B)
- 🏰 Château du Jonquier (D)
- 🏰 Le Moulin de Vénéjan (F)
- 🏰 Vénéjan "petite cité de caractère" (H)
- 🏰 Vue depuis La Chapelle Saint Jean Baptiste (J)
- 🏰 Château de Gicon (L)
- 🏰 Vignes AOC Côtes du Rhône (N)

# Toutes les informations pratiques

## Comment venir ?

### Transports

Retrouvez tous les transports en commun liO sur [www.lio-occitanie.fr/](http://www.lio-occitanie.fr/)

Sinon, pensez au covoiturage !

### Accès routier

Chusclan, 7 km à l'Est de Bagnols sur Cèze par la RN580 et RD865

### Parking conseillé

Parking à l'entrée du village de Chusclan

## Source



Itinéraire proposé par CA Gard Rhodanien

<https://www.provenceoccitane.com/>

# Sur votre route...

---



## ◀ Vue sur le château de Gicon (A)

Vue sur le château de Gicon, c'est une forteresse médiévale construite entre le XIIe siècle et le XIIIe siècle. Le château culmine à 245 m d'altitude.

Crédit : T.LÉVY - FFRandonnée Gard

---



## 🍷 Coteaux (B)

Les vignes sont implantés sur des coteaux, caillouteux et principalement constitués de grès.

Crédit : T.LÉVY - FFRandonnée Gard

---



## ◀ Panorama sur le Rhône (C)

Panorama à 360° : Au nord le château de Gicon, le château du Jonquier et la Chapelle Saint Marc ; À l'Est, le Mont Ventoux, les dentelles de Montmirail, Orange et une vue plongeante sur le Rhône ; Au sud, le Castellas de Saint Victor La Coste et la ville d'Avignon ; À l'ouest, le Mont Bouquet et les contreforts des Cévennes.

Crédit : T.LÉVY - FFRandonnée Gard

---



## Château du Jonquier (D)

À la suite du refus du propriétaire de lui vendre une partie d'une bâtisse du Jonquier-du-bas, Paul David, ingénieur chimiste, décida de construire l'actuel château du Jonquier en 1899. Cette construction fut plus qu'un projet mais un véritable exploit pour l'époque.

---



## Le Mont Ventoux à l'Horizon (E)

Du haut de ses 1910 mètres, le Mont Ventoux, c'est véritablement la sentinelle qui domine le Vaucluse et son sommet est visible depuis de nombreux points de vues dans le Gard.



## Le Moulin de Vénéjan (F)

Le Moulin à Vent, construit en 1813, est situé sur le plateau de Vénéjan.

Crédit : OT PROVENCE OCCITANE

---



## Chapelle Saint-Jean-Baptiste (G)

Petite construction romane dont les fondations datent du XIe siècle, la chapelle Saint- Jean-Baptiste est délaissée à la fin du XVIIe siècle pour une nouvelle église paroissiale.

Crédit : OT PROVENCE OCCITANE

---



## Vénéjan "petite cité de caractère" (H)

Dominant la plaine, ce petit village médiéval, classé "petite cité de caractère" invite à se promener dans ses ruelles pavées jusqu'au sommet du village pour découvrir le moulin à vent et la chapelle romane.

Crédit : Eddy Termini

---



## Vue depuis La Chapelle Saint Jean Baptiste (I)

Vue depuis La Chapelle Saint Jean Baptiste

---



## Vue depuis La Chapelle Saint Jean Baptiste (J)

Vue depuis La Chapelle Saint Jean Baptiste



## Ancien Moulin à Vent de Venejan (K)

Moulin restauré grâce au savoir-faire des compagnons du devoir. Le mécanisme est en état de marche. En 1813, le meunier de Bagnols-sur-Cèze demande la permission, à la commune de Vénéjan, de construire un moulin à vent afin d'alimenter les environs en farine. Ce moulin tourna donc avec certitude pendant un peu plus de 50 ans, peut-être plus. La révolution industrielle et les conflits successifs ont eu raison de ce bon vieux moulin.



## Château de Gicon (L)

Sur l'ancien Oppidum dominant le village de Chusclan, se dressent les ruines du Château de Gicon. Du haut de son plateau boisé, le donjon du Château domine le Rhône et sa vallée

Crédit : Charlotte Collin



## Paysage depuis le château de Gicon (M)



## Vignes AOC Côtes du Rhône (N)

Naissance de l'AOC Côtes du Rhône Villages Chusclan : L'appellation s'étend sur les communes de Chusclan, Codolet, Orsan, Saint-Etienne-des-Sorts et Bagnols-sur-Cèze, dans le département du Gard. Le Côtes du Rhône Chusclan fut consacré Côtes du Rhône Villages Chusclan en 1967 pour les rosés et en 1971 pour les rouges.

Les vins rouges de Chusclan contiennent 40 % de Grenache minimum, complété par au moins 25 % de Syrah et/ou de Mourvèdre. Ils peuvent contenir par ailleurs jusqu'à 20 % d'autres cépages admis par l'appellation.

Crédit : T.LÉVY - FFRandonnée Gard