


Versant océanique de l'Aigoual

CC Causses Aigoual Cévennes - Terres solidaires



Montée de l'Aigoual (Béatrice Galzin)



Et hop ! sur votre vélo pour une longue aventure à l'ouest du massif du mont Aigoual...
Un dépaysement entre Gard et Lozère...
Des souvenirs pleins les yeux !

Un vol dans les Cévennes, à la découverte d'un territoire encore sauvage et préservé. Des petites routes, de jolis villages et hameaux, des gorges profondes, des plateaux arides... une multitude de paysages en seulement une journée.

Infos pratiques

Pratique : Cyclo

Durée : 5 h

Longueur : 88.2 km

Dénivelé positif : 2113 m

Difficulté : Difficile

Type : Boucle

Itinéraire

Départ : L'Espérou

Arrivée : L'Espérou

Communes : 1. Dourbies

2. Trèves

3. Lanuéjols

4. Saint-Sauveur-Camprieu

5. Meyrueis

6. Gatuzières

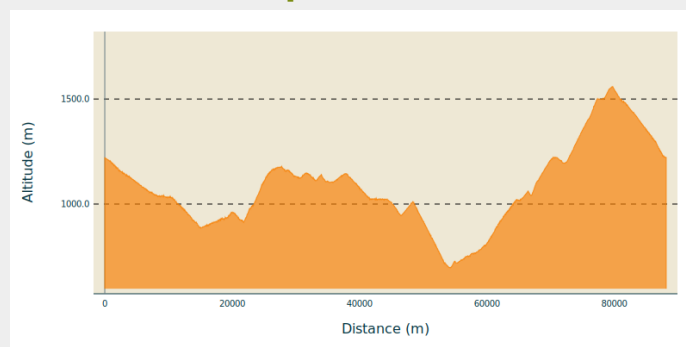
7. Fraissinet-de-Fourques

8. Rousses

9. Bassurels

10. Val-d'Aigoual

Profil altimétrique












Altitude min 716 m Altitude max 1550 m

Au rond point de l'Espérou, prendre la direction Dourbies par la D151.

1. Après le village de Dourbies, continuer sur la D151 jusqu'au col des Rhodes.
2. Au col des Rhodes prendre la D170 direction St-Sauveur-Camprieu par le col des Ubertes, pour rejoindre la D986.
3. Prendre la direction de Lanuejols par la D986 puis la D263. Traverser Lanuéjols et au rond point, prendre à droite pour aller sur Meyrueis par la D47 puis la D986.
4. À la sortie de Meyrueis monter au col de Perjuret en direction de Florac-Trois-Rivières par la D996.
5. Au col de Perjuret, monter jusqu'au sommet du mont Aigoual par la D18 en passant par Cabrillac.
6. Au sommet prendre la voie verte (fermée à la circulation motorisée) en passant sous le mont Aigoual par Font de Trépaloup ; on rejoint la D269, pour descendre au col de La Serreyrède. Puis retour sur L'Espérou par le D986.

Sur votre route...



- | | |
|--|--|
| L'Espérou (A) |  La Dourbies (B) |
| Malpertus (C) | L'aulne glutineux (D) |
|  Eglise Notre Dame de l'Assomption (E) |  Les toits de chaume à Dourbies (F) |
| Dourbies (G) |  La fontaine des trois ermites à Dourbies (H) |
|  La Dourbie (I) |  Les gorges de la Dourbie (J) |
|  La légende des 3 ermites (K) |  Dourbies, village de caractère (L) |
| Les gorges de Dourbies (M) |  La vie cachée de la forêt (N) |

Toutes les informations pratiques

Recommandations

Avant de vous engager sur un circuit, vérifiez qu'il est adapté à votre activité et à votre niveau. Respectez le code de la route et les autres usagers ; contrôlez votre vitesse et trajectoire. Faites en sorte d'être vus et, en groupe, privilégiez la file indienne. N'oubliez pas que le temps change vite en montagne. Pensez à emporter de l'eau en quantité suffisante. Bonne route.

Comment venir ?

Accès routier

De Meyrueis ou de Valleraugue, prendre la D986 pour rejoindre L'Espérou.

Parking conseillé

parking dans le bourg

Lieux de renseignement

Maison du tourisme et du Parc national des Cévennes, La Serreyrède

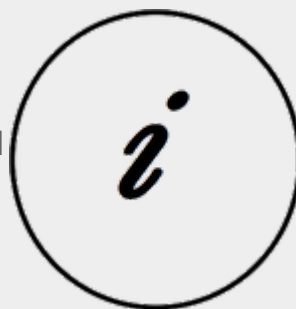
Col de la Serreyrède, 30570 Val d'Aigoual

maisondelaigoual@sudcevennes.com

Tel : 04 67 82 64 67

<https://www.sudcevennes.com>

Accessibilité : Accessible aux personnes à mobilité réduite sur les trois niveaux du bâtiment (ascenseur)



Source



Pôle Nature Aigoual

Sur votre route...



L'Espérou (A)

Le village de L'Espérou se situe à la jonction entre les communes de Dourbies et de Valleraugue. Il est traversé par une draille de transhumance, voie de circulation des bergers avec leurs troupeaux lors des estives. Comme beaucoup de villages gardois, deux lieux de cultes, l'un catholique, l'autre protestant, se font face. Les alentours du village bénéficient d'un espace varié propice aux activités de pleine nature et aux manifestations sportives.

Crédit : Béatrice Galzin



La Dourbies (B)

Malgré la force du courant, une vie animale riche et fascinante se développe dans le cours supérieur des rivières. Les eaux limpides et courantes conditionnent la présence et l'avenir de la truite fario. Elle cohabite avec des vairons, la loutre... Sur un rocher peut être aurez vous la chance d'observer le cincle plongeur, ou encore un héron cendré ou bergeronnette sur la berge. Mais c'est au fond de l'eau claire et sous les pierres, que tout un petit monde aquatique évolue. Mollusques, crustacés, larves d'insectes : ils peuvent s'entasser en toute harmonie, à plusieurs dizaines sur un mètre carré. Certains se plaquent aux rochers, d'autres dérivent, se tapissent ou encore flottent. C'est selon l'équipement naturel dont ils disposent : soies, ventouses, crochets, fourreau lesté de graviers...

Crédit : nathalie.thomas



Malpertus (C)

Un site site splendide et émouvant : le hameau en ruine de Malpertus et son goût de paradis perdu à qui l'on aimerait redonner corps et âme... D'ici la vue sur la vallée de la Dourbie est imprenable. L'herbe rase permet de voir au loin, arriver l'ami ou l'ennemi . C'est d'ailleurs un lieu qui permet de cacher des armes pendant la dernière guerre mondiale. Elles furent déposées dans un abri sous roche, au roc du Salidou, juste derrière les maisons. Le dernier habitant a quitté ce lieu inaccessible autrement qu'à dos de mulet dans les années 60. Aujourd'hui, c'est le domaine d'une nombreuse petite faune d'oiseaux, d'insectes, de lézards, de la grenouille rousse ...

Crédit : nathalie.thomas



L'aulne glutineux (D)

Un arbre sage vit au soleil et les pieds dans l'eau de la Dourbie : l'aulne glutineux. Vous le reconnaîtrez même l'hiver, en cherchant au sol ou sur les branches, ses strobiles. Ce sont des inflorescences femelles en forme de toute petite pomme de pin. Ses racines enchevêtrées sont ancrées solidement aux berges basses des rivières, assurant ainsi leur protection. Par un phénomène de symbiose entre l'aulne et une bactérie nommée « frankia », vivant dans ses racines, l'azote se fixe dans le sol dans une proportion de 60 à 200 kg par hectare et par an ! Une aubaine pour les sols pauvres qu'il enrichit rapidement.

Crédit : nathalie.thomas



Eglise Notre Dame de l'Assomption (E)

À cause de sa grandeur et de son architecture lancée vers le ciel, elle a été surnommée « la cathédrale des Cévennes ».

Crédit : © Gard Tourisme



Les toits de chaume à Dourbies (F)

Aux confins du Gard et de l'Aveyron, DOURBIES est certainement la plus cévenole des communes du plateau de l'Aigoual. DOURBIES vient récemment d'obtenir le label "village de caractère du Gard".

Crédit : Droits gérés



Dourbies (G)

Le village de Dourbies a été édifié sur une crête afin d'utiliser au maximum les terrains les plus plats pour les cultures. Aujourd'hui, l'agriculture ayant périclité dans cette vallée, des champs autrefois cultivés ont été urbanisés et les landes à genêts envahissent de plus en plus l'espace.

Crédit : nathalie.thomas



La fontaine des trois ermites à Dourbies (H)

Dans un cadre superbe, Dourbies est certainement la plus cévenole des communes du plateau de l'Aigoual. Entre 700 m et 1410 m d'altitude, arrosé par la Dourbie, ce petit village vient d'obtenir le label "village de caractère du Gard"

Crédit : Droits gérés



La Dourbie (I)

La Dourbie prend sa source dans le massif du Lingas au sud du mont Aigoual, à 1 301 m d'altitude. Elle coule globalement de l'est vers l'ouest, puis borde le causse du Larzac (au sud-ouest) qu'elle sépare du causse Noir (au nord-est). Elle conflue dans la rivière Tarn rive gauche à Millau (Aveyron), à 357 m d'altitude.



Les gorges de la Dourbie (J)

Venez découvrir la Vallée de la Dourbie qui prend sa source au pied du Mont Aigoual et va jusqu'en Aveyron pour retrouver le Tarn

Crédit : Pascal Pialot, AAPPMA la Dourbie



La légende des 3 ermites (K)

Une légende.. trois seigneurs, la jolie fille de seigneur du village d'a côté... tous amoureux... mais voilà, l'abbé Bernard à choisi un autre chemin pour eux!

Crédit : Droits libres



Dourbies, village de caractère (L)

Dans un cadre superbe, Dourbies est certainement la plus cévenole des communes du plateau de l'Aigoual. Entre 700m et 1410m d'altitude, à pied, à VTT, à cheval ou à ski, le territoire de Dourbies offre une grande diversité de végétation et de paysage,

Crédit : Béatrice Galzin



Les gorges de Dourbies (M)

Le sentier débouche sur les gorges de la Dourbies. Face à vous, la partie occidentale du haut plateau granitique du Lingas rejoint à droite le causse du Larzac, calcaire. Vous apercevez sur la droite, le dôme granitique du Saint-Guiral. Plus près de vous, dans les vallons qui convergent vers la Dourbies, s'étagent les emplacements des anciennes cultures en terrasses, les pâturages, le village implanté en bordure de rivière, dans la partie évasée de la vallée, et enfin la châtaigneraie. Vous pouvez observer sa limite supérieure de répartition qui correspond à sa limite altitudinale de zone (800 m).

Crédit : nathalie.thomas



🌿 La vie cachée de la forêt (N)

La forêt s'élève vers la lumière tandis qu'au sol, profitant de l'ombrage, les mousses s'étendent. Coussins moelleux, tapis, vieilles souches d'arbres, elles épousent toutes les éminences du sol. Pour l'œil, ce doux feutrage vert est une réussite et un sous-bois sans mousses ne serait pas digne de ce nom. La légende dit qu'elles indiquent le nord ... C'est faux ! Les mousses signalent un degré d'hygrométrie, protégeant le sol du dessèchement en retenant l'eau de la moindre rosée. Elles préparent des poches d'humus pour les futures locataires herbacées et graminées. Elles adorent l'humidité des troncs d'arbres aussi, et c'est ainsi qu'elles peuvent s'y développer, sur leur face la plus exposée aux pluies dominantes.

Crédit : Béatrice Galzin