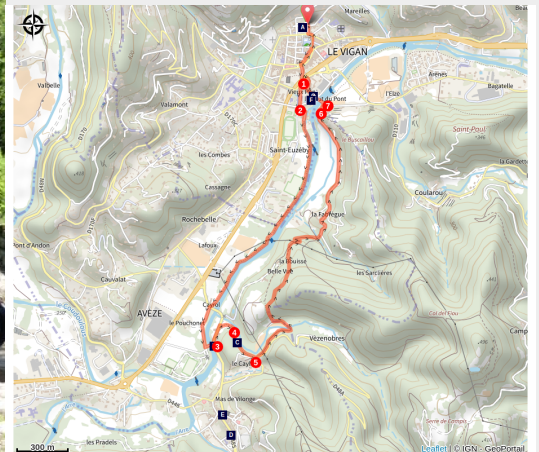


# Autour de l'Arre

## Cévennes



L'Arre (N Thomas)



Randonnée familiale en bord de rivière ombragée, traversant une belle châtaigneraie, possibilité de pique-nique et de baignade sur le retour à la cascade d'Avèze.

### Infos pratiques

Pratique : Pédestre

Durée : 2 h

Longueur : 5.6 km

Dénivelé positif : 127 m

Difficulté : Facile

Type : Boucle

Thèmes : Faune et flore, Transports en commun

# Itinéraire

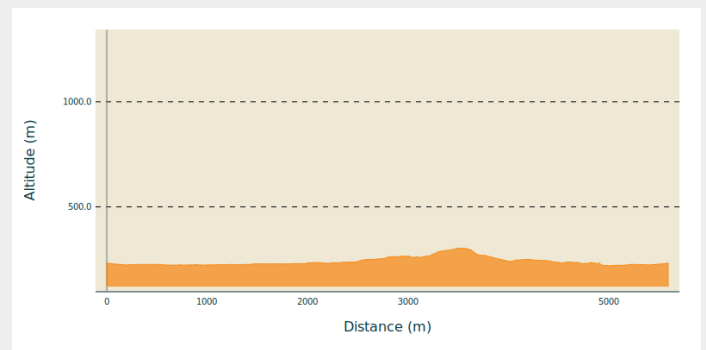
**Départ** : Le Vigan Mairie

**Arrivée** : Le Vigan Mairie

**Balisage** : — Balisage jaune et mobilier signalétique

**Communes** : 1. Le Vigan  
2. Avèze

## Profil altimétrique



Altitude min 223 m Altitude max 312 m

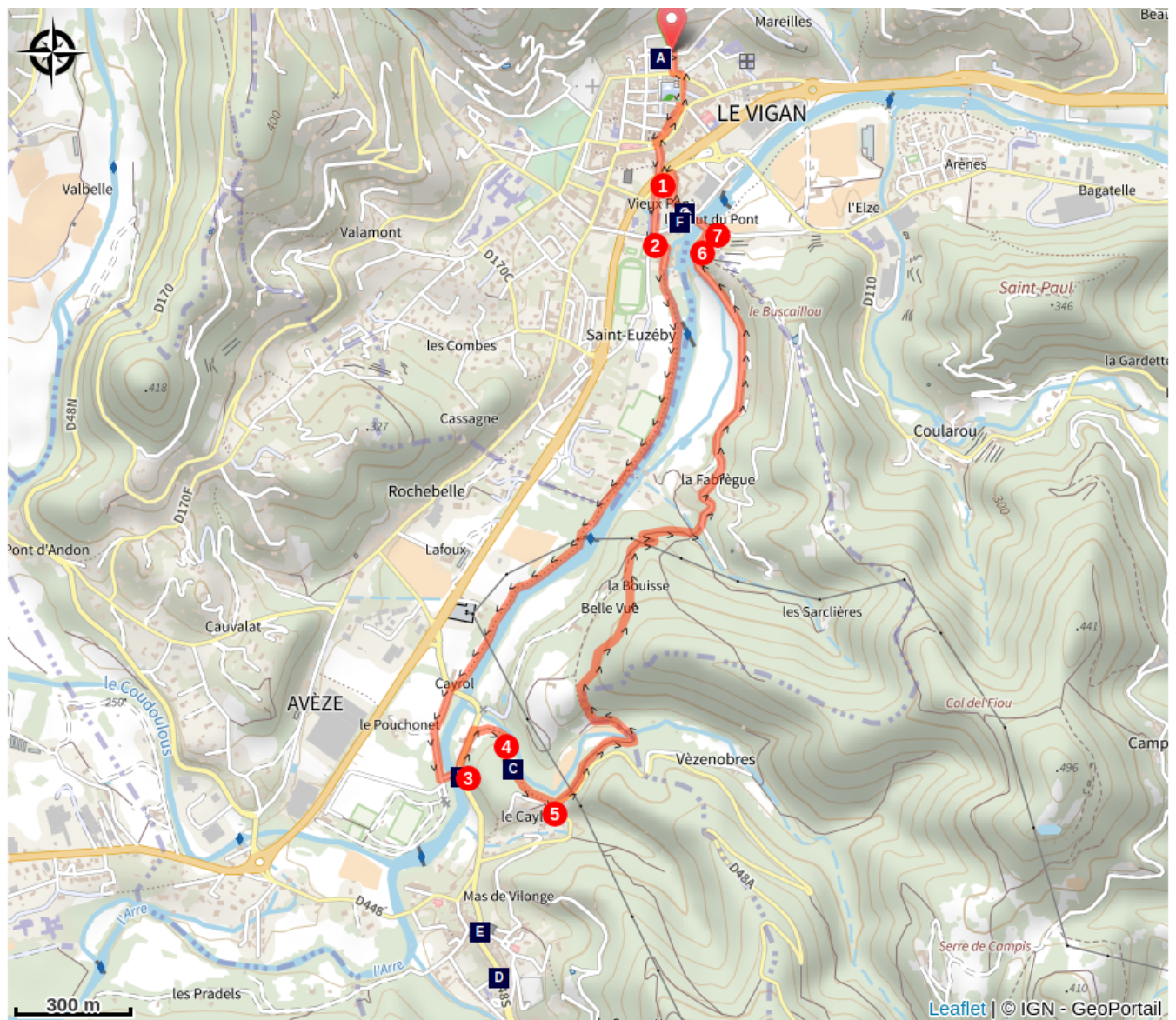
Le long de l'itinéraire, des poteaux directionnels vous guident. Les noms des lieux-dits et/ou des directions à suivre sont indiqué(e)s en **italique gras** et entre guillemets dans le descriptif ci-dessous :





Départ de « **LE VIGAN** », parking de la Mairie, prendre direction « **AVEZE** » par :




1. « **Château d'Assas** »,
2. « **Les Calquières** »,
3. « **Vieux Pont** ».
4. Rejoindre le « **PONT DE MOUSSE** » puis poursuivre vers :
5. « **Le Cayla** » avant de revenir sur « **LE VIGAN** » par :
6. « **Le Haut du Pont** »,
7. « **Vieux Pont** » et « **Château d'Assas** »

Balade extraite du cartoguide **Les Vallées Cévenoles - En Pays Viganais** réalisé par la communauté de communes Pays Viganais-Cévennes dans le cadre de la collection Espaces naturels gardois et du label Gard Pleine Nature.

# Sur votre route...



-  Le Vigan (A)
-  Le Pont de Mousse (C)
-  Village d'Avèze (E)
-  Le vieux pont et le Buscaillou (G)

-  Le Cincle plongeur (B)
-  Le château de Montcalm (D)
-  Musée Cévenol (F)

# Toutes les informations pratiques

## **⚠ Recommandations**

Adaptez votre équipement aux conditions météo du jour. Pensez à emporter de l'eau en quantité suffisante, de bonnes chaussures et un chapeau. Chien tenu en laisse.

## **Comment venir ?**

### Transports

Cette randonnée est accessible en transports en commun.

Pour consulter les horaires actualisés et planifier votre trajet, utilisez le calculateur d'itinéraires ci-dessous en renseignant **l'arrêt d'arrivée : LE VIGAN - Communauté de Communes**

Alès bus line 142

Nîmes bus line 140

Montpellier bus line 608

LIO Région Occitanie - <https://lio.laregion.fr/>

### Accès routier

Depuis Alès ou depuis Nîmes prendre la D999, le Vigan

### Parking conseillé

Mairie

## **i Lieux de renseignement**

### **Office de tourisme Sud Cévennes, Le Vigan**

Maison de pays, place du Marché, BP 21,  
30120 Le Vigan

contact@sudcevennes.com

Tel : 04 67 81 01 72

<https://sudcevennes.com/>



## Source



CC du Pays Viganais

<http://www.cc-paysviganais.fr/>



Parc national des Cévennes

<http://www.cevennes-parcnational.fr/>

## Sur votre route...

---



### Le Vigan (A)

Dans un écrin de verdure niché au pied du versant sud de l'Aigoual, Le Vigan, citée millénaire est le bourg-centre du Pays Viganais.



### Le Cincle plongeur (B)

Les cincles plongeurs nichent dans les cavités du pont. Cet oiseau porte un costume de soirée avec chemise blanche et redingote gris foncé ainsi qu'une élégante queue courte relevée. Il vit dans des cours d'eau propres avec un courant assez fort. Perché sur les pierres émergeant de l'eau, il inspecte avec beaucoup d'agitation le fond de la rivière. Appelé merle d'eau, il est capable de plonger puis de marcher sous l'eau en fouillant le fond avec son bec, à la recherche de nourriture. Dans une journée, il peut plonger jusqu'à mille six cents fois et reste deux heures cumulées sous l'eau.

Crédit : Régis Descamps



## Le Pont de Mousse (C)

Le pont naturel en pierre de tuf a été décrit par M. Chante, en 1933 : « ... un tout petit sentier conduit au ruisseau de Vézénobre sur lequel des blocs de tuf recouverts d'une abondante végétation ont formé le pont de mousse... l'arche porte un canal d'irrigation et des milliers de gouttelettes cristallines tombent incessamment de la voûte dans le ruisseau qui, à 50 mètres de là, forme cinq cascades... » Toute la colline est constituée de cette pierre qui a servi à bâtir les murs des terrasses avoisinantes. Au XIV<sup>e</sup> siècle et XV<sup>e</sup> siècle, un moulin à blé appelé « moulin de la Rode » existait près du pont.

Crédit : Nathalie Thomas

---



## Le château de Montcalm (D)

Les murs du parc du château médiéval de Montcalm bordent la route. C'est un ancien château fort plusieurs fois remanié. Les fortifications et les remparts sont abattus en 1609. Puis, la demeure est remodelée au XVIII<sup>e</sup> siècle et une allée de cèdres est plantée dans le parc. À la fin du XIX<sup>e</sup> siècle, les toits se hérissent de créneaux. C'est dans les années 1930 que le château prend son allure actuelle.

Crédit : Nathalie Thomas

---



## Village d'Avèze (E)

Les premières mentions manuscrites d'Avèze sont Aveda en 1150 et Aveza en 1262. Avèze a été fondée vers l'an 800 par des moines bénédictins. Pour certains auteurs, l'étymologie de son nom serait Aveda (je vous salue, madame), mots enseignés par les religieux aux habitants. Ceux-ci devaient les prononcer en passant devant l'image de la Vierge. Ses rues pittoresques, aux coquettes maisons de maître des XVIII<sup>e</sup> siècle et XIX<sup>e</sup> siècles, alternaient autrefois avec des filatures, des exploitations agricoles et des champs de pommiers qui tapissaient les fonds de vallée.

Crédit : Nathalie Thomas



## Musée Cévenol (F)

Installé dans le quartier du Vieux Pont, le Musée cévenol conserve et valorise le patrimoine des Causses et des Cévennes méridionaux. Terre cuite, bois, pierre, laine, soie illustrent les moteurs historiques de l'artisanat et de l'industrie du territoire.

Crédit : Musée Cévenol

---



## Le vieux pont et le Buscailhou (G)

Depuis 1938, l'ensemble du site, pont et maisons, est classé monument historique. Avant la construction du pont, à la fin du XIIème siècle, seul un gué permettait de traverser la rivière l'Arre.