
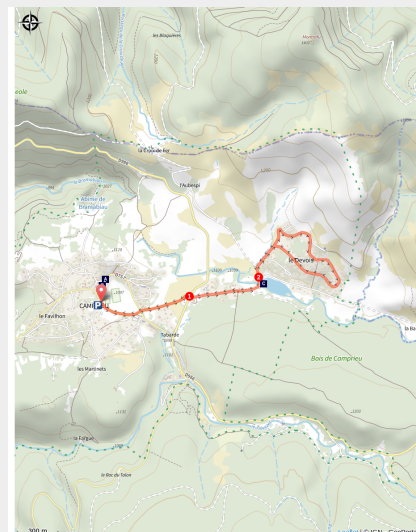


Le Bonheur est près du lac

CEVENNES



Le Lac du Bonheur (Béatrice Galzin)



Parcours familiale idéal pour la découverte du village de Camprieu et de ses environs avec le lac du Bonheur et ses chalets.

Posez-vous le long du Bonheur, vous pouvez à la belle saison vous y plonger...profitez de ces instants calmes le long du lac avant de le quitter...

Infos pratiques

Pratique : Cyclo

Durée : 30 min

Longueur : 4.8 km

Dénivelé positif : 79 m

Difficulté : Très facile

Type : Boucle

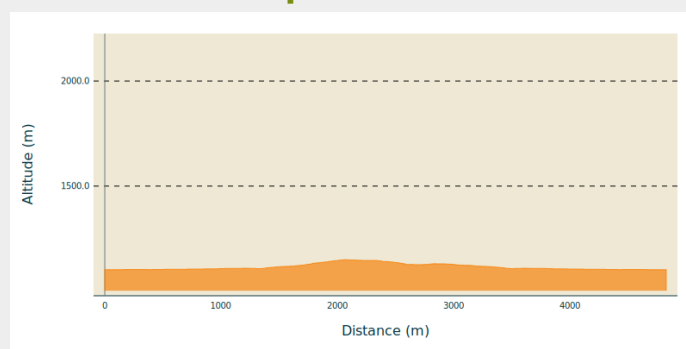
Itinéraire

Départ : Camprieu

Arrivée : Camprieu

Communes : 1. Saint-Sauveur-Camprieu

Profil altimétrique





Altitude min 1103 m Altitude max 1154 m

Départ du village de Camprieu. Sortir du village par la D157 direction L'Espérou.

1. Au rond point continuer tout droit direction le Lac du Bonheur.
2. Passer devant le lac sur le pont puis continuer tout droit sur le Devois. Faire une boucle dans le Devois dans le sens anti-horaire ; puis revenir au lac du Bonheur et à Camprieu par le même itinéraire qu'à l'aller.

Sur votre route...



 Camprieu (A)
 Lac du Bonheur (C)

 St Sauver Camprieu (B)

Toutes les informations pratiques

Recommandations

Avant de vous engager sur un circuit, vérifiez qu'il est adapté à votre activité et à votre niveau. Respectez le code de la route et les autres usagers ; contrôlez votre vitesse et trajectoire. Faites en sorte d'être vus, et en groupe, privilégiez la file indienne. N'oubliez pas que le temps change vite en montagne. Pensez à emporter de l'eau en quantité suffisante. Bonne route.

Comment venir ?

Accès routier

De Meyrueis ou depuis Valleraugue, prendre la D986 jusqu'à St-Sauveur-Camprieu.

Parking conseillé

Parking dans le bourg

Lieux de renseignement

Maison du tourisme et du Parc national des Cévennes, La Serreyrède

Col de la Serreyrède, 30570 Val d'Aigoual
maisondeilaigoual@sudcevennes.com
Tel : 04 67 82 64 67
<https://www.sudcevennes.com>

Accessibilité : Accessible aux personnes à mobilité réduite sur les trois niveaux du bâtiment (ascenseur)



Source



CC Causses Aigoual Cévennes Terres Solidaires

<http://www.caussesaignoualcevennes.fr/>

Sur votre route...



Camprieu (A)

Au XIXe siècle, les rues du village étaient animées toute l'année par un petit peuple d'artisans, d'ouvriers et de commerçants, qui vivaient dans ces humbles maisons de montagne, propices à l'élevage. Camprieu comptait donc : 2 cordonniers, 6 sabotiers, 2 vanniers, 1 menuisier, 2 charrons, 2 maréchaux ferrants, 1 minotier, 2 tailleurs de pierres, une verrerie, une scierie, une laiterie, deux épiceries, mercerie et quincaillerie et une boutique pour les dames à l'enseigne « modes et robes ». Il y avait également une cave qui fabriquait du Roquefort jusqu'en 1932, un hôtel et une auberge.

Crédit : nathalie.thomas



St Sauveur Camprieu (B)

Camprieu, un lieu de vacances reposantes. tout près du Mont Aigoual pour faire de belles randonnées, à cheval, se retrouver avec un garde du PnC pour découvrir le monde de la faune et de la flore locale. Vous pourrez aussi prendre le temps au bord du lac

Crédit : Béatrice Galzin



Lac du Bonheur (C)

Venez vous détendre au bord de cette magnifique retenue d'eau dans la Vallée du Bonheur sur le village de Camprieu. Lieu propice à la baignade (non surveillée), les pique-niques, la pêche et la détente.

Crédit : OT Mont Aigoual