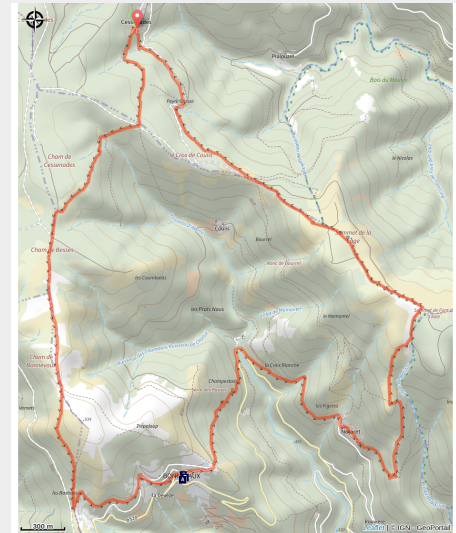


Cessenades (à cheval)

Cévennes



(© Julissa Helmuth)



Magnifiques vues sur les monts...

Cette boucle offre des vues imprenables, sur le mont Lozère, les monts du Vivarais, la vallée du Rhône et le mont Ventoux.

Infos pratiques

Pratique : Equitation

Durée : 2 h 24

Longueur : 12.9 km

Dénivelé positif : 588 m

Difficulté : Moyen

Type : Boucle

Thèmes : Architecture et village, Faune et flore, Histoire et culture

Itinéraire

Départ : Cessenades (Malons et Elze)

Arrivée : Cessenades (Malons et Elze)

Communes : 1. Malons-et-Elze

2. Bonnevaux

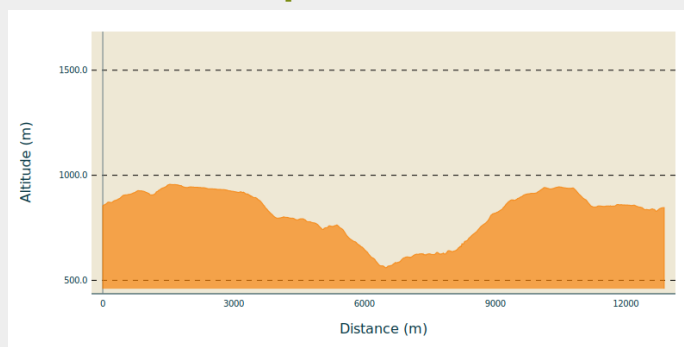
3. Pontails-et-Brésis

4. Aujac

5. Malbosc

6. Les Vans

Profil altimétrique



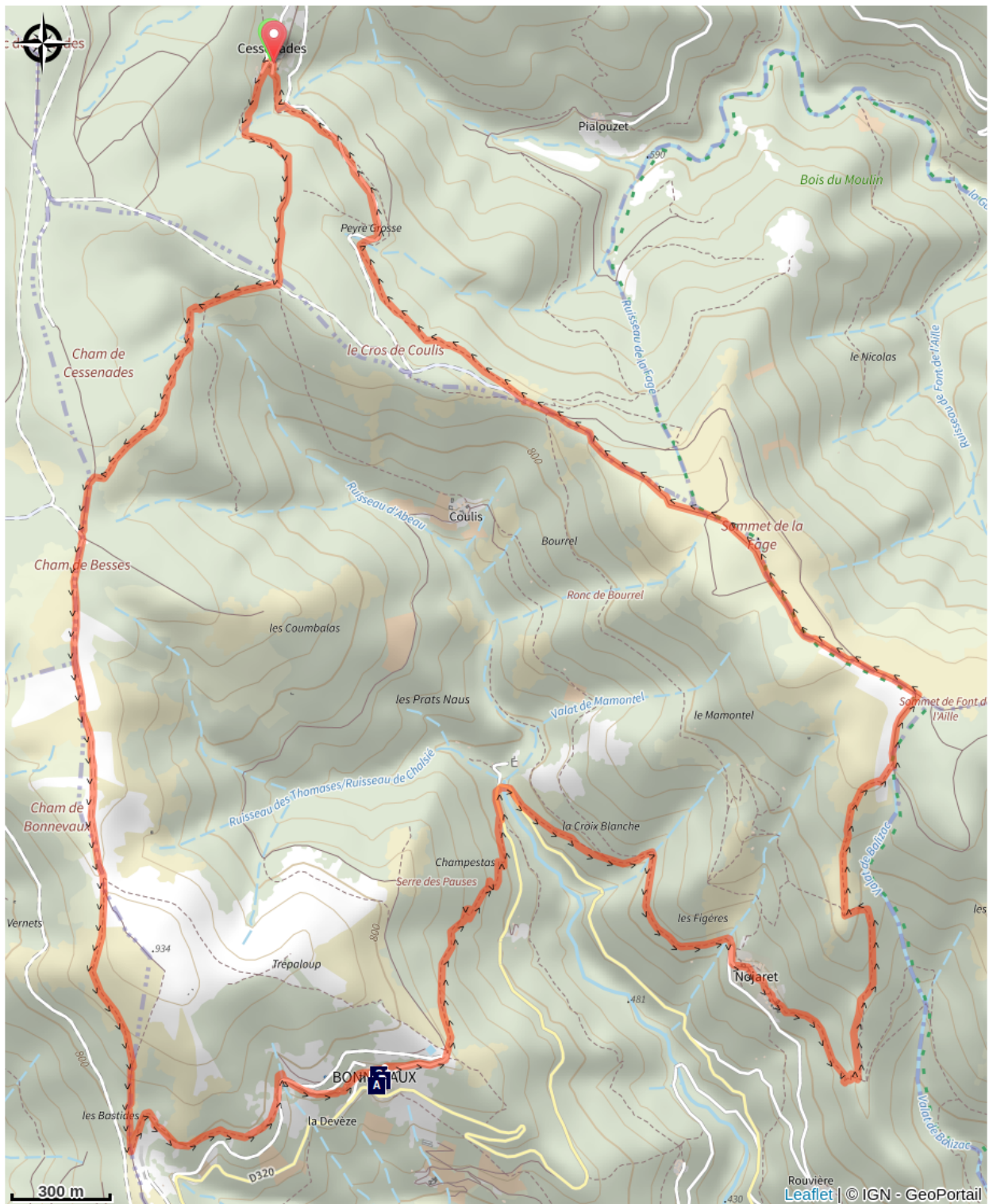
Altitude min 563 m Altitude max 954 m



Le long de l'itinéraire, des poteaux directionnels vous guident, dont le nom de lieux-dits et/ou de direction à suivre, est indiqué en "**italique gras et entre guillemets**" dans le descriptif ci-dessous:

Depuis « **CESSENADES** », prendre la direction de « **Le Four** » puis à gauche direction « **Hameau de Cessenades** ». À « **Hameau de Cessenades** » continuer tout droit en direction de « **Le Cros de Coulis** » puis « **FONT DE L'AILLE** ». À « **FONT DE L'AILLE** » prendre à droite direction « **Valat de Balizac** » puis encore à droite direction « **NOJARET** ». À « **NOJARET** » continuer en direction de « **Les Sognes** » puis prendre à gauche direction « **Pont de l'Abbaye** ». À « **Pont de l'Abbaye** » prendre à droite direction « **Croix de Nojaret** » puis direction « **Bonnevaux - Calade** ». À « **Bonnevaux - Calade** » prendre à droite direction « **Chabanemareou** » et continuer en direction de « **Les Bastides** ». À « **Les Bastides** » prendre à droite en direction de « **CHAM DE BONNEVAUX** » puis continuer tout droit en direction de « **LA GARDE DE DIEU** » puis « **MENHIR DE CESSENADES** ». À « **MENHIR DE CESSENADES** » retour à « **CESSENADES** » en passant par « **Le Four** ».

Balade extraite du cartoguide **Mont Lozère - Pays des sources, Sommet des Cévennes**, mis en œuvre par le Pôle de pleine nature du mont Lozère.

Sur votre route...



-  Bonnevaux (A)
-  Eglise Saint Théodorit de Bonnevaux (C)

 Blason de Bonnevaux (B)

Toutes les informations pratiques

Recommandations

Les circuits équestres ne sont pas balisés sur le terrain, comme le sont les circuits VTT ou Trail. Cependant, il est possible de construire vos propres parcours en vous aidant du cartoguide qui renseigne sur la praticabilité des sentiers. Ils sont également compatibles à la pratique de la randonnée accompagnée d'un âne.

Comment venir ?

Accès routier

Depuis Villefort, par la D901 et la D155 (24 mn)
Depuis Les Vans, par la D901 et la D155 (30 mn)
Depuis Génolhac, par la D906, D901 et la D155 (32 mn)

Parking conseillé

Parking à l'entrée du hameau

Lieux de renseignement


Maison du tourisme et du Parc national, Génolhac

Place du Colombier, 30450 Génolhac
contact@cevennes-tourisme.fr
Tel : 04 66 61 09 48
<http://www.cevennes-tourisme.fr/>



Office de tourisme Mont-Lozère, Villefort

43, Place du Bosquet, 48800 Villefort
contact@destination-montlozere.fr
Tel : 04 66 46 87 30
<https://www.destination-montlozere.fr/>



Source



CC Mont Lozère

<https://www.ccmontlozere.fr/>



Sur votre route...



Bonnevaux (A)

Minuscule village que l'on cherche des yeux, camouflé dans son schiste natal, Bonnevaux offre rapidement toutes ses merveilles aux visiteurs.

Crédit : Cévennes Tourisme



Blason de Bonnevaux (B)

Explication : "D'hermine au chef losangé d'argent et de sable"



Eglise Saint Théodorit de Bonnevaux (C)

L'église Saint Théodorit est un magnifique ouvrage de style roman. Elle fut bâtie au XIe siècle avec une nef de pierre de schistes avec des piliers en grès.

Crédit : Cévennes Tourisme