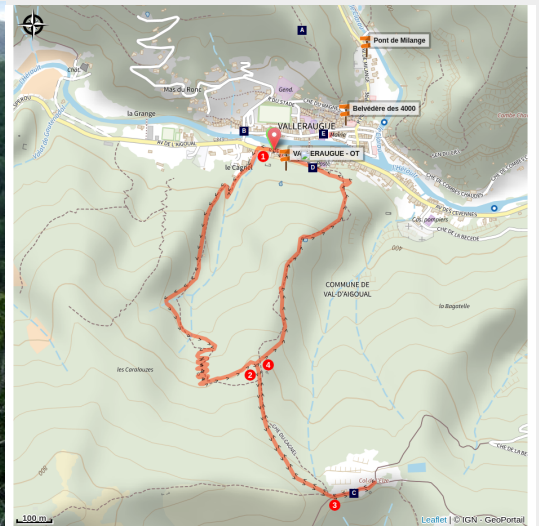


Le Col de l'Elze

CC Causses Aigoual Cévennes - Terres solidaires



Valleraugue (nathalie.thomas)



Une montée un peu sportive mais récompensée au col par un magnifique panorama sur la vallée de l'Hérault, le pic de Barette, où se trouvent quelques beaux spécimen de chênes verts.

Infos pratiques

Pratique : Pédestre

Durée : 2 h

Longueur : 3.8 km

Dénivelé positif : 361 m

Difficulté : Facile

Type : Boucle

Thèmes : Faune et flore, Histoire et culture, Transports en commun

Itinéraire

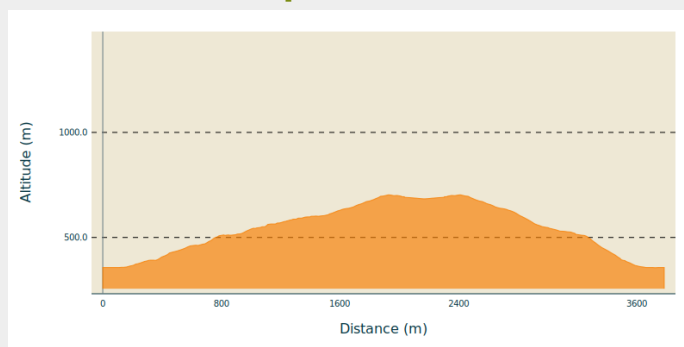
Départ : Office du tourisme de Valleraugue

Arrivée : Office du tourisme de Valleraugue

Balisage : — Balisage jaune et mobilier signalétique

Communes : 1. Val-d'Aigoual

Profil altimétrique



Altitude min 353 m Altitude max 695 m

Le long de l'itinéraire, des poteaux directionnels vous guident. Les lieux-dits et/ou les directions à suivre sont indiqué(e)s en **italique gras** et entre guillemets dans le descriptif ci-dessous:

Départ de "**Valleraugue-Office de Tourisme**", prendre la direction

1. "**Cagnel**",
2. "**Les Caralouzes**" puis direction
3. "**Col d'Elze**" (GR62c). Au col d'Elze redescendre par le même itinéraire jusqu'à
4. "**Les Caralouzes**" puis prendre l'autre descente direction "**Valleraugue-Office du tourisme**".


Balade extraite du cartoguide **Massif de l'Aigoual**, réalisé par la Communauté de communes Causses Aigoual Cévennes dans le cadre de la Collection Espaces Naturels Gardois et du label Gard Pleine Nature.

Sur votre route...



Étage méditerranéen (A)

Le col de l'Elze (C)

 Valleraugue (E)

Valleraugue (B)

1703 (D)

Toutes les informations pratiques

Recommandations

Adaptez votre équipement aux conditions météo du jour. N'oubliez pas que le temps change vite en montagne. Pensez à emporter de l'eau en quantité suffisante, de bonnes chaussures et un chapeau. Bien refermer les clôtures et les portillons.

Comment venir ?

Transports

Cette randonnée est accessible en transports en commun.

Pour consulter les horaires actualisés et planifier votre trajet, utilisez le calculateur d'itinéraires ci-dessous en renseignant l'**arrêt d'arrivée : VAL-D'AIGOUAL - Office de Tourisme**

Accès routier

Depuis le Pont de l'Hérault ou L'Espérou par la RD 986

Parking conseillé


Office du tourisme

Lieux de renseignement

Maison du tourisme et du Parc national des Cévennes, La Serreyrède

Col de la Serreyrède, 30570 Val d'Aigoual
maisonde-laigoual@sudcevennes.com
Tel : 04 67 82 64 67
<https://www.sudcevennes.com>

Accessibilité : Accessible aux personnes à mobilité réduite sur les trois niveaux du bâtiment (ascenseur)



Office de tourisme Mont Aigoual Causse Cévennes, Valleraugue

7 quartier des Horts, 30570 Valleraugue
valleraugue@sudcevennes.com
Tel : 04 67 64 82 15
<https://www.sudcevennes.com>



Source



CC Causse Aigoual Cévennes Terres Solidaires

<http://www.causses-aigoual-cevennes.fr/>



Parc national des Cévennes

<http://www.cevennes-parcnational.fr/>



Pôle Nature Aigoual

Sur votre route...



Étage méditerranéen (A)

Le début de l'itinéraire chemine à l'étage du chêne vert. Ce dernier occupe normalement le versant méditerranéen où il abonde jusqu'à 500 m. Ici il a été supprimé au profit de terrasses de culture. De part et d'autre du chemin bordé de hauts murs et muni de marches qui accèdent à des jardins, on voit ces terrasses maintenant envahies ou plantées de résineux. Présents également, la bruyère arborescente et l'arbousier sont, comme le chêne vert, des espèces typiquement méditerranéennes. Les plantes de cet étage sont xérophiles, c'est-à-dire, qu'elles recherchent les milieux secs auxquels elles sont bien adaptées grâce à leurs feuilles réduites et vernissées qui limitent l'évaporation de l'eau.

Crédit : © Yves Maccagno



Valleraugue (B)

Valleraugue viendrait de "vallis eraugia", la vallée de l'Hérault. Avec 7 834 hectares, cette commune s'étend de la vallée de l'Hérault au sommet de l'Aigoual. Située sur une voie de communication importante entre les garrigues et le haut pays, Valleraugue a compté jusqu'à 4 192 habitants en 1851. Voici à peine un siècle, en 1907, l'abbé Fesquet écrit dans sa monographie sur le village: " La population n'est plus que de 2 500 âmes. Il fut un temps où il était difficile de se loger, dit une délibération municipale de 1773. De nos jours, les logements abondent....". Au recensement de 2007, la population s'élève à 1 081 habitants.

Crédit : nathalie.thomas



Le col de l'Elze (C)

Le col de l'Elze, grande zone ouverte, montre encore quelques beaux spécimens de chênes verts (elze en Occitan), d'un port trapu sans doute dû au vent. Lieu jadis planté de céréales, seigle et blé, il est aujourd'hui devenu un pâturage, avec sa flore et sa cohorte d'insectes. Les brebis empêchent les broussailles de reconquérir cet espace qui nous offre une vue magnifique sur l'Aigoual et ses contreforts au nord, la vallée de Taleyrac et les monts de Sumènes, au sud-est. En se déplaçant de 300 m vers l'est, au sommet du mamelon, il est possible d'observer des mouflons au sur-ouest sur « le Montet », très tôt le matin ou en fin d'après midi.

Crédit : nathalie.thomas



1703 (D)

À Valleraugue, dans le passé, il était interdit d'exporter des châtaignes lors de famines ou de périodes troublées. En 1783, pendant la guerre des Camisards, afin de couper les vivres aux insurgés aidés par la population, une circulaire enjoint aux habitants de transporter leurs châtaignes et céréales dans des villages. Les marchandises sont surveillées, les habitants ne gardant que quinze jours de réserves.

Crédit : nathalie.thomas



Valleraugue (E)

Le village de Valleraugue est niché dans la vallée de l'Hérault, au pied du Mont Aigoual. Sacs au dos, les randonneurs attaquent la montée des 4000 marches qui mène au sommet, à 1567m d'altitude. De là-haut une vue exceptionnelle s'offre à vous !

Crédit : Béatrice Galzin
