

La montagne de l'Espérou - VTT

n°4

Gard



Dans la forêt de hêtres (Béatrice Galzin)



Dans une ambiance forestière, cette boucle permet sur une petite distance de passer d'un parcours aux 2/3 roulant à un sentier monotrace sur lequel le pilotage et la maîtrise du VTT seront des critères importants.

Infos pratiques

Pratique : VTT

Durée : 1 h 4

Longueur : 8.0 km

Dénivelé positif : 239 m

Difficulté : Très facile

Type : Boucle

Thèmes : Agriculture et élevage, Architecture et village, Eau et géologie

Itinéraire

Départ : L'Espérou

Arrivée : L'Espérou

Balisage : ➤ VTT

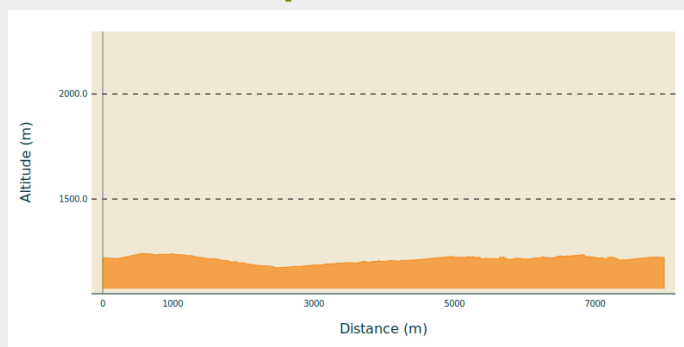
Communes : 1. Dourbies

2. Bréau-Mars

3. Arphy

4. Val-d'Aigoual

Profil altimétrique



Altitude min 1178 m Altitude max 1243 m

Le long de l'itinéraire, des poteaux directionnels vous guident. Les lieux-dits et/ou les directions à suivre sont indiqué(e)s en **italique gras** et entre guillemets dans le descriptif ci-dessous.



De « **Halle de l'Espérou** », prendre la route à gauche.



1. À « **La Halle** », prendre la piste à droite et continuer jusqu'à
2. « **Les Douzes** » ;
Puis tourner à droite direction
3. « **La Font des Douzes** ».
Puis à gauche jusqu'à « **Pueylong** ».
4. À « **Pueylong** » reprendre la route à gauche sur 900 m avant de récupérer à droite le monospace direction
5. « **Bois du Mas Méjean** »,
6. « **Route Dhombres** »
Traverser la route et prendre à droite le monospace jusqu'à
7. « **Le château** », puis tourner à gauche sur la route direction
8. « **Carrefour** », retour à « **La halle de l'Espérou** ».

Balade extraite du cartoguide **Massif de l'Aigoual**, réalisé par la Communauté de communes Causse Aigoual Cévennes dans le cadre de la Collection Espaces Naturels Gardois et du label Gard Pleine Nature.

Sur votre route...



- L'Espérou (A)
- La transhumance et la grande draille (C)
-  Observatoire de la faune sauvage et du Mouflon (E)
-  L'Espérou (G)

- La ligne de partage des eaux (B)
-  Le Mont Aigoual (D)
-  Fête de la Transhumance (F)

Toutes les informations pratiques



En coeur de parc

Le Parc national est un territoire naturel, ouvert à tous, mais soumis à une réglementation qu'il est utile de connaître pour préparer son séjour



Recommandations

Avant de vous engager sur un circuit, vérifiez qu'il est adapté à votre activité et à votre niveau. Le port du casque est obligatoire et les équipements de protection conseillés. Respectez les autres usagers, contrôlez votre vitesse et trajectoire. Adaptez votre équipement aux conditions météo du jour. N'oubliez pas que le temps change vite en montagne. Pensez à emporter de l'eau en quantité suffisante. Refermez bien les clôtures et les portillons. Le hors-piste est interdit.

Comment venir ?

Transports

liO est le Service Public Occitanie Transports de la Région Occitanie/Pyrénées-Méditerranée. Il permet à chacun de se déplacer facilement en privilégiant les transports en commun. lio.laregion.fr

Accès routier

Au départ de Valleraugue, prendre la D986 direction L'Espérou

Parking conseillé


L'Espérou

Lieux de renseignement

Maison du tourisme et du Parc national des Cévennes, La Serreyrède

Col de la Serreyrède, 30570 Val d'Aigoual
maisonde-laigoual@sudcevennes.com
Tel : 04 67 82 64 67
<https://www.sudcevennes.com>

Accessibilité : Accessible aux personnes à mobilité réduite sur les trois niveaux du bâtiment (ascenseur)



Office de tourisme Mont Aigoual Causse Cévennes, Valleraugue

7 quartier des Horts, 30570 Valleraugue
valleraugue@sudcevennes.com
Tel : 04 67 64 82 15
<https://www.sudcevennes.com>



Source



CC Causse Aigoual Cévennes Terres Solidaires

<http://www.causses-aigoual-cevennes.fr/>



Parc national des Cévennes

<http://www.cevennes-parcnational.fr/>



Pôle Nature Aigoual

Sur votre route...



L'Espérou (A)

Le village de L'Espérou se situe à la jonction entre les communes de Dourbies et de Valleraugue. Il est traversé par une draille de transhumance, voie de circulation des bergers avec leurs troupeaux lors des estives. Comme beaucoup de villages gardois, deux lieux de cultes, l'un catholique, l'autre protestant, se font face. Les alentours du village bénéficient d'un espace varié propice aux activités de pleine nature et aux manifestations sportives.

Crédit : Béatrice Galzin

La ligne de partage des eaux (B)

La ligne de partage des eaux traverse le village de l'Espérou. Cette limite naturelle est aussi la frontière entre les deux communes de Val d'Aigoual et Dourbies. La pluie qui tombe et ruisselle sur le versant de Valleraugue continue son chemin jusqu'à la Méditerranée. L'eau qui s'écoule vers Dourbies ne suit pas le même itinéraire et finit sa course dans l'océan...



La transhumance et la grande draille (C)

Au mois de juin, quelque 10 000 brebis montent en estive sur l'ensemble du massif de l'Aigoual. Plusieurs troupeaux traversent encore l'Espérou en utilisant la « grande draille ». Provenant des basses plaines et des vallées, les brebis transhument encore à pied, parées de pompons et de colliers pour rejoindre les pâturages d'altitude. Le retour vers la mi-septembre se fait plus discret. Au-delà de l'aspect culturel, la poursuite de ce déplacement millénaire permet de maintenir les milieux "ouverts" ou espaces non boisés, conservant la diversité des paysages et la vie sauvage de ces plateaux. La Fête de la Transhumance, qui a lieu chaque année mi-juin, permet de découvrir les traditions autour de l'activité pastorale.

Crédit : Magali Ruas



Le Mont Aigoual (D)

Le mont Aigoual est un sommet situé dans le Sud du Massif central, à la limite entre les départements du Gard et de la Lozère. Il culmine à 1 565 mètres d'altitude. Cela en fait le point culminant du Gard et le second point le plus haut des Cévennes après le sommet de Finiels situé dans le mont Lozère



Observatoire de la faune sauvage et du Mouflon (E)

Venez découvrir les pentes méditerranéennes du Mont Aigoual, territoire de prédilection du mouflon et de nombreuses autres espèces sauvages N'oubliez pas vos jumelles, vous aurez une chance d'observer les mouflons.



Fête de la Transhumance (F)

Cévennes : Un des derniers lieux où se pratique la transhumance ! Comme chaque année au mois de juin, la célèbre transhumance a lieu dans ce petit coin des Cévennes, proche du Mont Aigoual.



L'Espérou (G)

Calé au pied du bois de Miquel, s'ouvrant sur les plateaux du Lingas et de Montals, à 1230 m. d'altitude, le village de l'Espérou s'étale sur deux communes : Val d'Aigoual et Dourbies.

Crédit : Béatrice Galzin