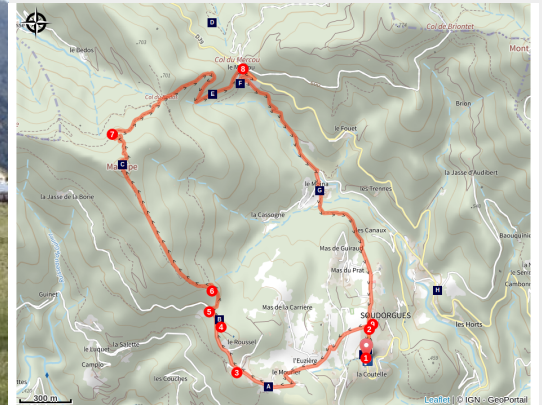


Le Mauripe (variante courte)

Cévennes



Soudorgues (© Nathalie Thomas)



Cette balade vous invite à arpenter les premiers contreforts des Cévennes, là où le calcaire du piémont s'échoue sur les pentes granitiques du Mont Liron.

Dans cette Cévenne méridionale, s'accrochent les mas et les hameaux historiques de Soudorgues, pays de résistance religieuse. Le sommet de Mauripe, à moins de vingt kilomètres du sommet de l'Aigoual à vol d'oiseau, les domine et offre au visiteur une vue plongeante à 360°.

Infos pratiques

Pratique : Pédestre

Durée : 2 h 30

Longueur : 7.0 km

Dénivelé positif : 402 m

Difficulté : Moyen

Type : Boucle

Thèmes : Agriculture et élevage, Histoire et culture

Itinéraire

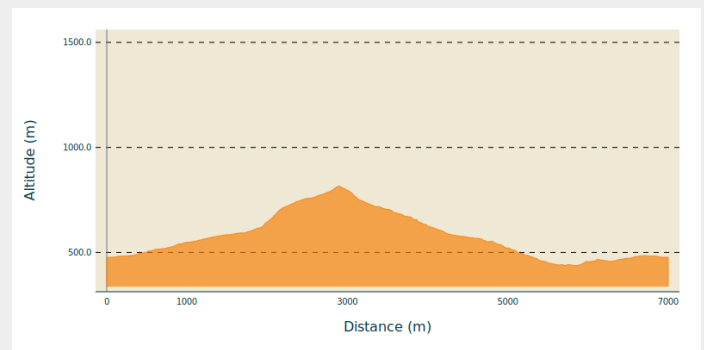
Départ : Soudorgues

Arrivée : Soudorgues

Balisage : — Balisage jaune et mobilier signalétique

Communes : 1. Soudorgues

Profil altimétrique

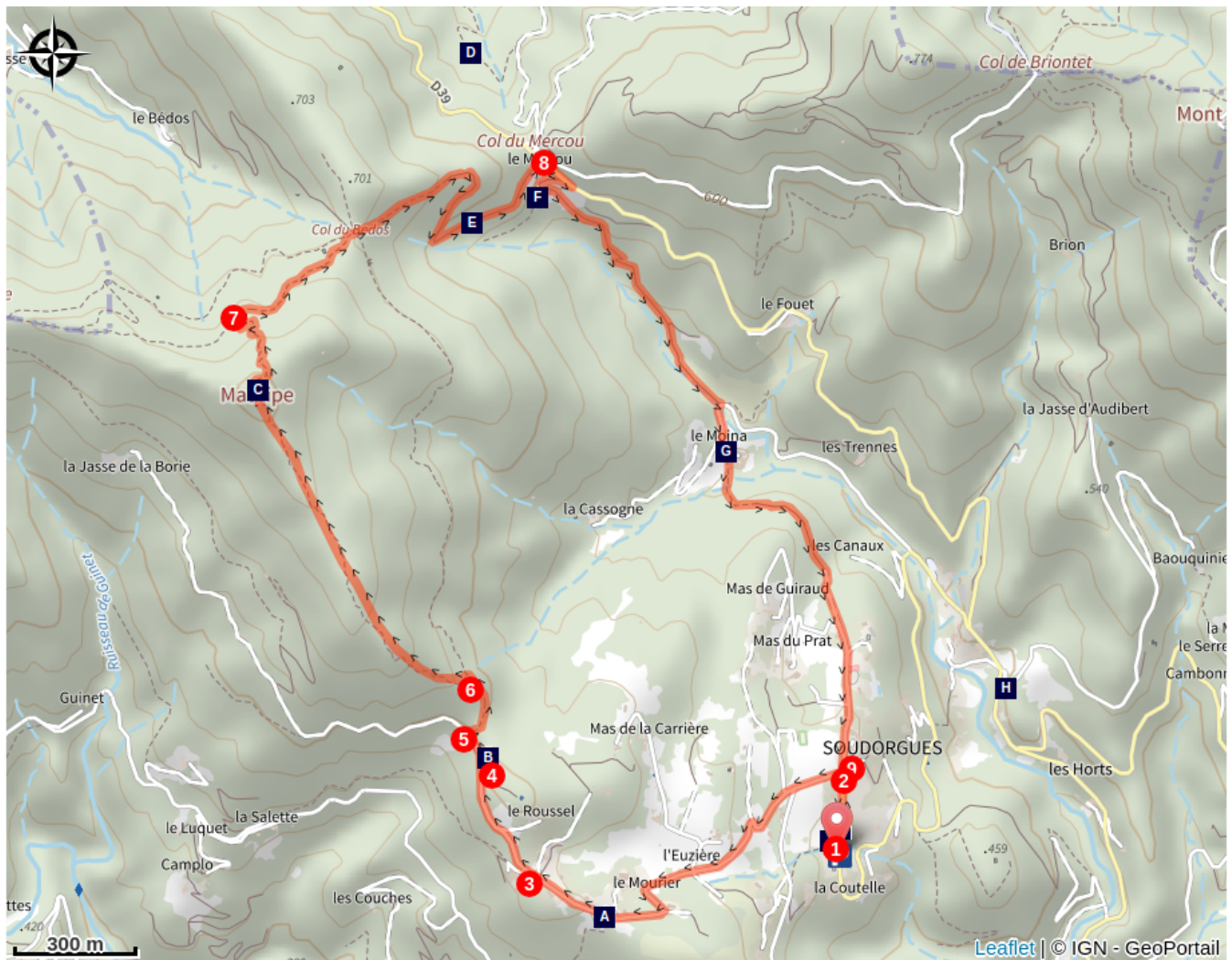



Altitude min 441 m Altitude max 811 m

Au point de départ du parking "**Soudorgues**", prendre la direction

1. "**Mairie de Soudorgues**",
2. "**Les Quatre chemins**". Au carrefour, tourner à gauche direction
3. "**La Pierre Plantée**". À la fourche, poursuivre en direction de
4. "**Le four à chaux**".
5. "**Puech Redounet**". Prendre à droite
6. "**Sous le Mauripe**", suivre le sentier et monter au Pic Mauripe, puis
7. "**Serre des Hubacs**". Prendre à droite "**Col de Mercou**" par le GR®61.
8. "**Col de Mercou**", retour sur "**Soudorgues**" par
9. "**Les Quatre chemins**" et "**Mairie de Soudorgues**".

Sur votre route...



Histoire de cimetière (A)
Table d'orientation - 360° au
Mauripe (C)
Draille (E)
Les caches des prédicants (G)
 Soudorgues (I)

Four à chaux (B)
Chemins caladés et murs de
soutènements (D)
Dragons du roi et dragonnade (F)
Le hameau des Horts (H)
Pin parasol ou pin pignon (J)

Toutes les informations pratiques

Recommandations

Adaptez votre équipement aux conditions météo du jour. N'oubliez pas que le temps change vite en montagne. Pensez à emporter de l'eau en quantité suffisante, de bonnes chaussures et un chapeau. Refermez bien les clôtures et les portillons.

Comment venir ?

Accès routier

Depuis Anduze, D 907 direction St Jean du Gard; prendre la D 57 direction Thoiras / Lasalle. Passer à Lasalle D 39 et aux Horts puis tourner sur Soudorgues (D 271)

Parking conseillé

50 m avant la mairie

Lieux de renseignement

Office de tourisme Mont Aigoual Causses Cévennes, Saint-André-de- Valborgne

les quais, 30940 Saint-André-de-Valborgne

standredevalborgne@sudcevennes.com

Tel : 04 66 60 32 11

<https://www.sudcevennes.com>



Source



CC Causses Aigoual Cévennes Terres Solidaires

<http://www.caussesaignoualcevennes.fr/>



Parc national des Cévennes

<http://www.cevennes-parcnational.fr/>

Sur votre route...



Histoire de cimetière (A)

La balade passe devant le cimetière communal qui était en fait le cimetière protestant. Soudorgues possède aussi un cimetière catholique, autre singularité qui trouve une explication dans l'histoire mouvementée de la Réforme. Les cimetières catholiques ne pouvaient accueillir de "non chrétiens" ou de « chrétiens hérétiques ». Les exhumations de cadavres de confession protestante furent légion au XVIIe s. L'édit de Nantes voulant réparer cette injustice ordonna la création de cimetières "commodes" pour ceux de la Religion prétendue réformée. Sa révocation ensuite conduisit à l'abandon de cet ordre. Les huguenots devaient abjurer pour être enterrés dans le cimetière "de famille" en zone rurale. Ce droit est encore de nos jours concédé uniquement aux propriétaires de des cimetières intra-muros.

Crédit : © Nathalie Thomas

Four à chaux (B)

La fabrication de la chaux en brûlant des pierres calcaires remonte à l'âge de Bronze. Mélangée à un mortier de sable, la chaux était utilisée pour la construction des maisons. Le ciment n'apparaît qu'au début du XIXe s.. Antiseptique puissant, elle servait aussi à la désinfection des locaux, notamment les bergeries. Le chauffournier devait maintenir la température à 800/1000 °. Sur le même principe, on fabriquait le plâtre avec des gisements de gypse.

Table d'orientation - 360° au Mauripe (C)



La table d'orientation vous fera une superbe lecture du paysage environnant car ici, par temps clair, on voit jusqu'aux Alpes à l'est et jusqu'à la Méditerranée au sud. Au nord-ouest, on distingue le mont Aigoual, le col de l'Asclier, le col de Fageas et son antenne télé, puis, toujours en suivant la ligne des crêtes vers l'est, le Rocher de l'Aigle, Piécamp, et la Mortière. Au fond, la célèbre corniche des Cévennes; derrière, plus à l'est, les massifs de la Vieille Morte et du Mortissou, et tout au fond, les crêtes du mont Lozère. Au loin au sud on devine Alès, et plus loin encore, le mont Ventoux. Devant, Lasalle, puis la montagne de la Fage au-dessus de Saint-Hippolyte-du-Fort ; à l'horizon, les miroitements furtifs de la Méditerranée.

Crédit : © Olivier Prohin



Chemins caladés et murs de soutènements (D)

En regardant vos pieds, vous découvrirez, sur les chemins empruntés, les traces de tout ce patrimoine routier ancien. Les calades permettaient de maintenir une route plus confortable et carrossable.

Les murs de soutènement sont réguliers et parfois construits sur des emplacements très abruptes, ou taillés dans la roche. La trace de l'homme est impressionnante.

Après le château de Bussas, sur le bord du chemin, vous trouverez des pneus entassés. Vous pourrez également voir un gros câble. Ce système de câble tendu permettait d'acheminer des matériaux et aussi du bois jusqu'à la route. Lorsque la cargaison y arrivait, il n'était pas rare, qu'entraînée par son poids, elle ait pris une vitesse excessive, le tas de pneus permettait de la stopper.

Crédit : Béatrice Galzin



Draille (E)

Le chemin rocailleux s'élargit avec des renforts en pierre côté pente qui indiquent qu'il fut emprunté naguère par de grands troupeaux. Cette draille menait de Saint-Jean-du-Gard aux estives de l'Aigoual. Au col du Mercou (570 m), on découvre au nord un panorama sur la corniche des Cévennes. Ce col était un lieu d'échanges et de commerce où se tenait un marché. L'étymologie de ce nom fait référence à Mercure, dieu des voyageurs et du commerce. Melkart, divinité phénicienne, est aussi évoquée : des commerçants sémites ont laissé des traces de leur passage dans l'architecture de vieux ponts protohistoriques. Melkart ou Melquart était la puissance tutélaire de la cité de Tyr, dont le nom en phénicien signifiait « le roi fort », dieu des richesses, de l'industrie et de la navigation. Son culte remonte au Xe s. av. J.C.

Crédit : © Nathalie Thomas



Dragons du roi et dragonnade (F)

Les trois quarts des huguenots ont abjuré grâce aux "missionnaires bottés" c'est-à-dire les Dragons. On a appelé « la dra-gonnade », le logement forcé de ces soldats du Roi, chez les huguenots. Ceux-ci sont pillés et maltraités jusqu'à ce qu'ils abjurent. Ils rencontrèrent une singulière résistance lors de la guerre des Camisards (1702 en 1705), durant laquelle 3000 protestants à la chemise blanche défièrent 30000 Dragons rouges. Les Dragons montaient à cheval, avec bottes et sabres de 1,50 m, ce qui n'était pas très pratique dans les petits chemins durant cette véritable guérilla.

Crédit : Nathalie Thomas



Les caches des prédicants (G)

Dès 1685, la période dite du désert débuta pour les protestants, contraints de vivre leur foi avec des prêches clandestins dans les lieux isolés. Pour le pays de Soudorgues, on peut citer les prédicants Villeméjeanne dit Campan, des Bousquets, Espaze, de la Faux et Grevault du Bedos (mas près du col du même nom). Ils se réfugiaient dans des grottes ou chez l'habitant. Le mas du Moina possédait plusieurs cachettes. L'une, dans l'étable du corps de bâtiment, était conçue avec une meurtrière pour voir les Dragons arriver. Les caches répertoriées près de Soudorgues concernaient le mas Novis, de l'Euzière et la maison Viala au hameau des Horts. Les habitants bienveillants risquaient de voir leur mas détruit pour être ensuite envoyés aux galères perpétuelles. Plus loin, derrière le mas Guiraud, subsiste un gros rocher plat (le Templas) avec une entrée très étroite. Une vingtaine de personnes pouvaient s'y tenir lors des assemblées religieuses.

Crédit : © Nathalie Thomas



Le hameau des Horts (H)

Le hameau tient son nom du latin hortus qui veut dire jardin. La présence de nombreuses sources et cours d'eau a contribué à l'expansion des faïsses en pierres sèches pour les cultures en terrasses. Le hameau des Horts comptait un moulin à eau.

Crédit : Nathalie Thomas



Soudorgues (I)

Le village, construit à 500 mètres d'altitude sur un promontoire au-dessus du confluent de la Salindrenque, à l'abri côté nord d'une crête allant du Fageas (1178 m) au mont Brion (815 m), jouit d'une exposition au sud très agréable et favorable.

Crédit : Béatrice Galzin



Pin parasol ou pin pignon (J)

Au loin dans la vallée de Lasalle, se dessine en vert foncé, une végétation dense. Très caractéristique, le pin parasol ou pin pignon se reconnaît à sa forme déployée qui ressemble au loin à un parasol. Ce conifère est implanté surtout sur le pourtour méditerranéen. Il préfère les terrains secs, profonds et frais. Son écorce est rougeâtre et craquelée. Son fruit, le pignon, est souvent utilisé en pâtisserie.

Crédit : Béatrice Galzin