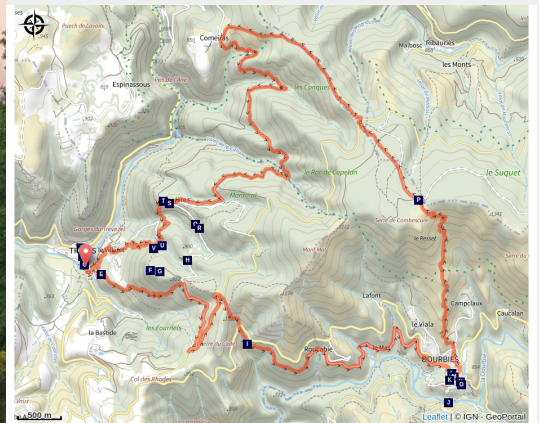


# Un pied dans la Dourbie, l'autre dans le Trévezel

CC Causses Aigoual Cévennes - Terres solidaires



Levé de soleil à Dourbies (Béatrice Galzin)



De Trèves jusqu'au charmant village de Dourbies, préparez-vous à découvrir toute la beauté de paysages variés et travaillés par les hommes depuis fort longtemps, au rythme de votre promenade.

Tomber sous le charme des petits villages les plus au nord du département du Gard... Trèves, que la rivière du Trévezel traverse, a été soigneusement restauré. Sur la crête, la vue s'ouvre sur la vallée de la Dourbie et son village. Au loin, se dessine le mont Aigoual.

## Infos pratiques

Pratique : Pédestre

Durée : 2 jours

Longueur : 23.5 km

Dénivelé positif : 1307 m

Difficulté : Moyen


Type : Itinérance

Thèmes : Architecture et village, Eau et géologie, Faune et flore, Histoire et culture, Transports en commun

# Itinéraire

**Départ** : Trèves

**Arrivée** : Trèves

**Balisage** : — Balisage jaune et mobilier signalétique  GR®

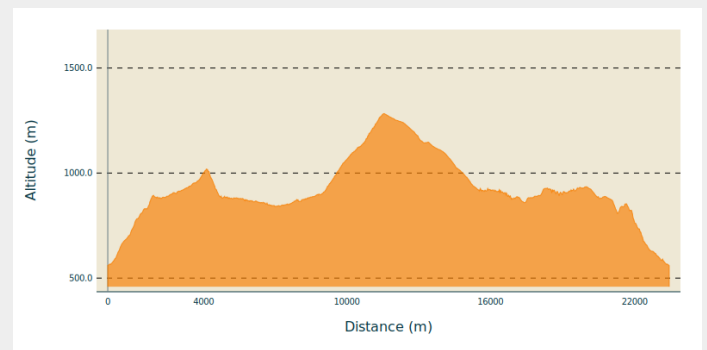
**Communes** : 1. Trèves

2. Dourbies

3. Saint-Sauveur-Camprieu

4. Lanuéjols

## Profil altimétrique



Altitude min 557 m Altitude max 1282 m

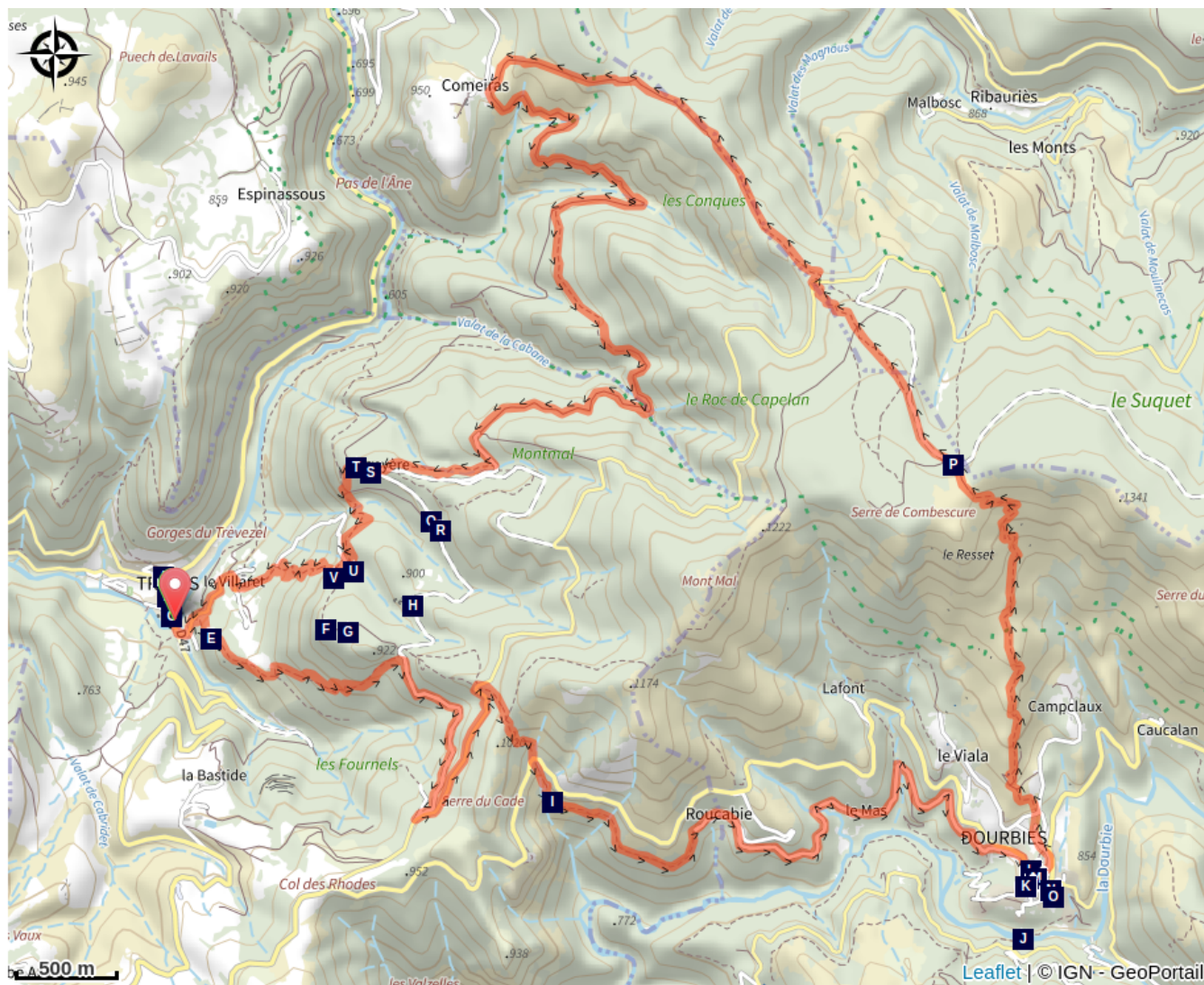
- **Jour 1** : 9 km de Trèves à Dourbies en passant par le serre de Cade - balisage jaune (PR), Dénivelé + 587m /- 274m ;


- **Jour 2** : 15 km de Dourbies à Trèves en passant par le col du Suquet - balisage jaune (PR) et blanc/rouge (GR® 66), Dénivelé + 641m /- 954m.

## Étapes :

1. Un pied dans la Dourbies, l'autre dans le Trévezel (Jour 1)  
8.8 km / 613 m D+ / 4 h 30
2. Un pied dans la Dourbies, l'autre dans le Trévezel (jour 2)  
14.7 km / 687 m D+ / 8 h

# Sur votre route...



-  Le rocher du Regard à Trèves (A)
-  Trèves (C)
-  Le buis (Buxus) (E)
-  Une pelouse calcaire (G)
-  Les gorges de Dourbies (I)
-  La légende des 3 ermites (K)
-  Les gorges de la Dourbie (M)
-  Trèves (B)
-  Trèves (D)
-  Géologie à ciel ouvert (F)
-  Espruniers (H)
-  La Dourbie (J)
-  Dourbies, village de caractère (L)
-  La fontaine des trois ermites à Dourbies (N)

# Toutes les informations pratiques

## **Recommandations**

Adaptez votre équipement aux conditions météo du jour. N'oubliez pas que le temps change vite en montagne. Pensez à emporter de l'eau en quantité suffisante, de bonnes chaussures et un chapeau. Bien refermer les clôtures et les portillons.

### **Où dormir :**

#### **Trèves :**

Camping municipal : 04 67 82 72 90.

#### **Dourbies :**

- Le Relais d'étape de Dourbies : 07 88 85 89 35 - 04 67 65 57 31.

- Gîte d'étape communal : 07 78 29 36 63 - 04 67 81 49 74.

Ou se restaurer :

Snack - Bar "l'Adissiath" à Dourbies : 07 78 29 36 63 - 04 67 81 49 74.



## **Matériel**

Bonnes chaussures, chapeau et eau

## **Comment venir ?**

### Transports

Cette randonnée est accessible en transports en commun.

Pour consulter les horaires actualisés et planifier votre trajet, utilisez le calculateur d'itinéraires ci-dessous en renseignant **l'arrêt d'arrivée : TRÈVES - Ecole Place Neuve**

### Accès routier

De Nant prendre la D341, puis la D47 direction Trèves.

De Meyrueis suivre la D986, puis la D157 par les gorges du Trévezel

### Parking conseillé


Dans le village

## **Lieux de renseignement**

### **Maison du tourisme et du Parc national des Cévennes, La Serreyrède**

Col de la Serreyrède, 30570 Val d'Aigoual  
maisonde-laigoual@sudcevennes.com  
Tel : 04 67 82 64 67  
<https://www.sudcevennes.com>

Accessibilité : Accessible aux personnes à mobilité réduite sur les trois niveaux du bâtiment (ascenseur)



### **Maison du tourisme et du Parc national, Florac**

Place de l'ancienne gare, N106, 48400 Florac-trois-rivières

info@cevennes-parcnational.fr  
Tel : 04 66 45 01 14  
<https://www.cevennes-gorges-du-tarn.com>



## **Source**



CC Causse Aigoual Cévennes Terres Solidaires

<http://www.causse-aigoual-cevennes.fr/>

# Sur votre route...

---



## Le rocher du Regard à Trèves (A)

Trèves est situé au cœur des gorges du Trévezel, au pied du Causse Bégon et du Causse Noir. Ses origines sont fort anciennes comme en témoignent le vieux pont, les ruelles médiévales, l'église romane...

Crédit : Droits gérés

---



## Trèves (B)

Du Chasséen (Baume Lairoux, la Verrière....), Tabrî, le "village près de l'eau", Ibère, passage commercial entre Gabales et la Côte avec les Volques Arécomiques, orné d'un pont en bois par les Romains, occupé par les Wisigoths ariens, puis les Francs nicéens, est détruit par les Musulmans vers 730. Renaissance Carolingienne avec le pont roman puis fidélité aux rois de France qui lui vaut sa charte consulaire du XI<sup>e</sup> siècle et la cloche sur l'église restée catholique. Trèves a des chènevières au XVII<sup>e</sup> siècle où les toiles de chanvre alimentent les draperies de Lodève. Sa fromagerie de bleus de brebis, sa mine de plomb argentifère et ses faïsses d'amandiers et de lentilles appartiennent au passé. Reste le Pétassou. (M MOULINIER, historien)

Crédit : Béatrice Galzin

---



## Trèves (C)

La place était un cimetière antique. Trèves viendrait du gaulois trebo, village pour certains, déesse des eaux celtique pour d'autres. Ou peut-être de trivium qui signifiait carrefour... C'est d'ailleurs une voie antique importante qui passe sur le pont roman du Trévezel, restauré au XVIII<sup>e</sup> siècle. Une autre hypothèse est possible si on se réfère au dictionnaire de Boissier de Sauvages (1820), pour qui Treva ou Trebo définit en occitan les revenants et les fantômes. Vous serez peut être tentés par cette version, quand vous connaîtrez l'histoire de la grotte du Pas de Joulié décrite plus loin ! (B. Mathieu)

Crédit : nathalie.thomas

---



## Trèves (D)

Trèves est situé au cœur des gorges du Trévezel, au pied du Causse Bégon et du Causse Noir. Ses origines sont fort anciennes comme en témoignent le vieux pont, les ruelles médiévales, l'église romane...

Crédit : Béatrice Galzin



## Le buis (Buxus) (E)

Le buis et l'homme, une histoire relationnelle ! Avec l'amplification de l'élevage, la chênaie primitive s'ouvre et le buis s'installe partout, résistant à la dent du mouton. L'homme lui découvre une qualité majeure: fragmenté avant d'être épandu sur la terre, cette litière protège les plants potagers de la sécheresse et du gel. Ses feuilles suppléent à l'insuffisance de paille pour l'engrais des terres labourables. En 1818, un arrêté préfectoral gardois s'inquiète du défrichement abusif de la buxaie et de son arrachage désordonné, sans outil adéquat. On rencontre des mules chargées d'énormes fagots, jusque vers 1910, quand la chimie prend le relais... (B. Mathieu)

Crédit : nathalie.thomas



## Géologie à ciel ouvert (F)

Pendant l'ère primaire, se sont formés granites et schistes, qui constituent le socle des Cévennes et des Causses. Ce socle aplani par l'érosion fut recouvert par une mer où se sont accumulés, des sédiments calcaires. Sur les reliefs, l'érosion a provoqué l'élimination de la couverture sédimentaire alors que sur des zones affaissées, comme les Causses, les dépôts calcaires se sont maintenus. Depuis, les cours d'eau ont entaillé le calcaire toujours plus profondément et ce creusement se poursuit encore de nos jours.

Crédit : © Valère Marsaudon



## Une pelouse calcaire (G)

Cette pelouse de petite dimension est l'un des rares milieux ouverts sur le causse de Canayère. Elle présente un intérêt pour la conservation de certaines fleurs, en particulier l'anémone pulsatile et plusieurs espèces d'orchidées. Pour limiter la dynamique naturelle de fermeture des milieux, un entretien par fauchage est régulièrement effectué.

Crédit : © Olivier Prohin



## Espruniers (H)

Ce hameau qui comportait un ensemble conséquent de maisons, a été habité jusque vers 1930. Le lieu sur lequel vous êtes arrêtés était probablement une aire de battage des céréales.

Crédit : © Fonds Flahault



## Les gorges de Dourbies (I)

Le sentier débouche sur les gorges de la Dourbies. Face à vous, la partie occidentale du haut plateau granitique du Lingas rejoint à droite le causse du Larzac, calcaire. Vous apercevez sur la droite, le dôme granitique du Saint-Guiral. Plus près de vous, dans les vallons qui convergent vers la Dourbies, s'étagent les emplacements des anciennes cultures en terrasses, les pâturages, le village implanté en bordure de rivière, dans la partie évasée de la vallée, et enfin la châtaigneraie. Vous pouvez observer sa limite supérieure de répartition qui correspond à sa limite altitudinale de zone (800 m).

Crédit : nathalie.thomas



## La Dourbie (J)

La Dourbie prend sa source dans le massif du Lingas au sud du mont Aigoual, à 1 301 m d'altitude. Elle coule globalement de l'est vers l'ouest, puis borde le causse du Larzac (au sud-ouest) qu'elle sépare du causse Noir (au nord-est). Elle conflue dans la rivière Tarn rive gauche à Millau (Aveyron), à 357 m d'altitude.



## La légende des 3 ermites (K)

Une légende.. trois seigneurs, la jolie fille de seigneur du village d'a côté... tous amoureux... mais voilà, l'abbé Bernard à choisi un autre chemin pour eux!

Crédit : Droits libres



## Dourbies, village de caractère (L)

Dans un cadre superbe, Dourbies est certainement la plus cévenole des communes du plateau de l'Aigoual. Entre 700m et 1410m d'altitude, à pied, à VTT, à cheval ou à ski, le territoire de Dourbies offre une grande diversité de végétation et de paysage,

Crédit : Béatrice Galzin



## Les gorges de la Dourbie (M)

Venez découvrir la Vallée de la Dourbie qui prend sa source au pied du Mont Aigoual et va jusqu'en Aveyron pour retrouver le Tarn

Crédit : Pascal Pialot, AAPPMA la Dourbie



## La fontaine des trois ermites à Dourbies (N)

Dans un cadre superbe, Dourbies est certainement la plus cévenole des communes du plateau de l'Aigoual. Entre 700 m et 1410 m d'altitude, arrosé par la Dourbie, ce petit village vient d'obtenir le label "village de caractère du Gard"

Crédit : Droits gérés