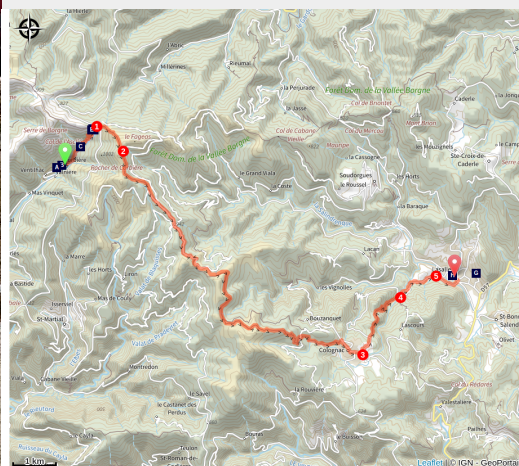


Versant méditerranéen de l'Aigoual (Etape 3)

CC Causses Aigoual Cévennes - Terres solidaires



Fontaine du village de Lasalle (Béatrice Galzin)



Ça grimpe fort !

Vous arrivez sur la Montagne du Liron, ou un bel horizon s'ouvre à vous. Belle descente pour rejoindre Cognac, puis Lasalle, petit bourg animé avec son café, son marché le lundi matin, ses petits restos ; une parenthèse vivante après vos 3 jours de randonnées !

Infos pratiques

Pratique : Pédestre

Durée : 5 h

Longueur : 18.2 km

Dénivelé positif : 710 m

Difficulté : Moyen



Type : Itinérance

Thèmes : Faune et flore

Itinéraire

Départ : Mas Corbières (Commune de Notre Dame de la Rouvière)

Arrivée : Lasalle

Balisage :  Balisage jaune et mobilier signalétique  GR®

Communes : 1. Notre-Dame-de-la-Rouvière

2. Val-d'Aigoual

3. L'Estréchure

4. Soudorgues

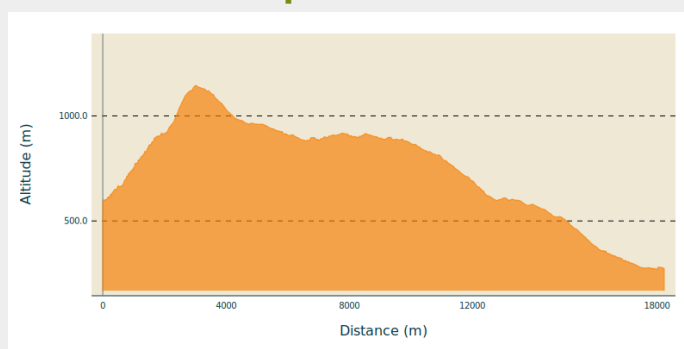
5. Saint-Martial

6. Cognac

7. Saint-Roman-de-Codières

8. Lasalle

Profil altimétrique



Altitude min 273 m Altitude max 1144 m

Depuis le **Mas Corbières** remontez au « **Col de l'Asclier** ». (Balisage jaune)

1) Puis remonter par le **GR®6-67** et passez sur le pont moutonnier pour prendre la variante du **GR®6**, direction « **Col de Fageas** ».

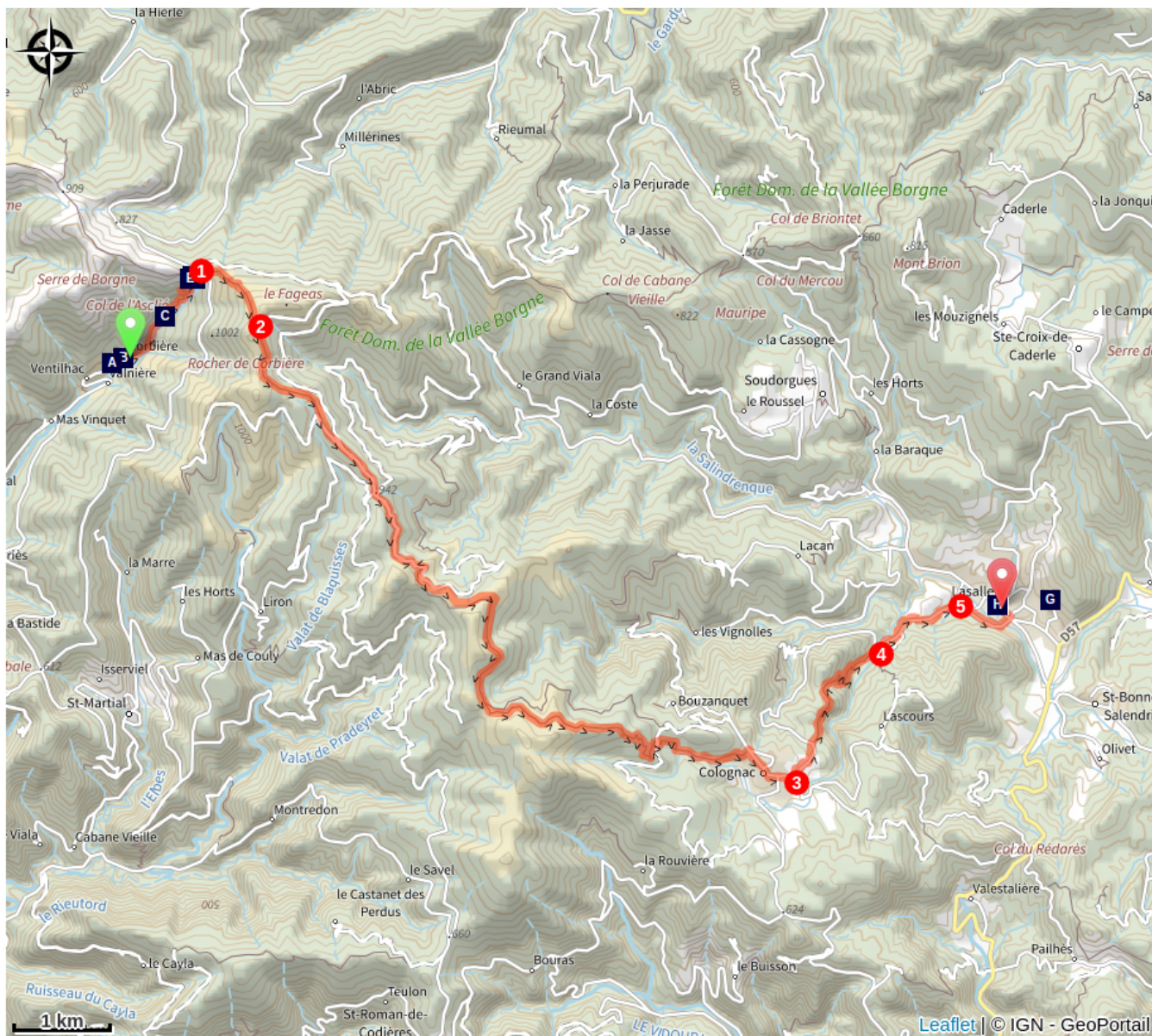
2) Au « **Col du Fageas** » suivre **GR® 6 et 67** en direction de « **Cognac** » en passant par le « **Col de Lougarès** » et le « **Col des fosses** ».

3) À « **Cognac** » suivre le **GR®63** direction « **Lasalle** » jusqu' à la D 153.

4) Prendre à droite la route D 153 sur 1,1 km.

5) Au niveau de Rimbal, tournez à droite pour rejoindre le village de **Lasalle**.

Sur votre route...



Hameau cévenol (A)

Le Châtaignier (C)

Pont Moutonnier (E)

le Bosquet du Souvenir (G)

 Le chêne blanc ou pubescent (B)

La draille et le Pont Moutonnier (D)

Pont moutonnier (F)

 Lasalle, la Perle des Vallons (H)

Toutes les informations pratiques

Recommandations

Adaptez votre équipement aux conditions météo du jour. N'oubliez pas que le temps change vite en montagne. Pensez à emporter de l'eau en quantité suffisante, de bonnes chaussures et un chapeau. Bien refermer les clôtures et les portillons.

Source



CC Causses Aigoual Cévennes Terres Solidaires

<http://www.caussesaignoualcevennes.fr/>

Sur votre route...

Hameau cévenol (A)

Ce hameau typique de la moyenne montagne cévenole est perché à 600m d'altitude, au bout de la vallée de Notre Dame de la Rouvière, dans le Parc National des Cévennes. Les paysages cévenols sont des paysages de moyennes montagnes qui sont le résultat de trois millénaires d'activités agropastorales. Vous avez face à vous un paysage typiquement issu de l'activité agro pastorales cévenol. Vous observerez des murs en pierres sèches qui retiennent la terre pour les besoins de l'agriculture ainsi qu'une retenue d'eau pour l'irrigation des vergers et des champs.



Le chêne blanc ou pubescent (B)

Avant le col, nous pouvons voir sous le chemin un bois de chênes blancs, avec des spécimens de bonne taille. Arbre indigène aux basses et moyennes altitudes, c'est à son détriment que fut planté le châtaignier depuis le IXe siècle. C'est pourtant un arbre au bois de qualité, résistant au feu et à la sécheresse de par son enracinement profond, abritant un grand nombre d'espèces d'insectes mais aussi de plantes herbacées. (700 espèces différentes de plantes et d'animaux, dont 490 espèces de coléoptères lignicoles, vivant dans le bois).

Crédit : Yves Maccagno



Le Châtaignier (C)

Sur presque un millénaire le châtaignier a dominé la vie des Cévennes. Tout de cet arbre, fruits, bois, feuilles, a abondamment été utilisé par les hommes pour qui il fut longtemps la première ressource. On peut ainsi aisément parler d'une véritable civilisation du châtaignier. L'homme en a tiré l'essentiel de sa subsistance, il en mangeait chaque jour sous la forme d'une soupe appelée bajanat. Les animaux d'élevage étaient eux aussi nourris grâce à "l'arbre à pain".



La draille et le Pont Moutonnier (D)

Le pont moutonnier du col de l'Asclier est situé sur une grande draille, chemin traditionnel de transhumance vers les hauts pâturages de l'Aigoual et du Mont Lozère, route royale pendant la révolte des Camisards au XVIIIe siècle, chemin des colporteurs et de grande randonnée... Le col de l'Asclier (de l'occitan asclar, fendre) où la route semble passer au travers d'une brèche, est bien nommé : il se trouve sur une faille rocheuse. Mais le plus étonnant c'est le pont, un pont sans route. Il a été construit juste pour que les troupeaux passent ce passage difficile !

Crédit : Nathalie Thomas



Pont Moutonnier (E)

Le pont moutonnier du col de l'Asclier est situé sur une grande draille, chemin traditionnel de transhumance vers les hauts pâturages de l'Aigoual et du Mont Lozère, route royale pendant la révolte des Camisards au XVIIIe siècle, chemin des colporteurs et de grande randonnée... Le col de l'Asclier (de l'occitan asclar, fendre) où la route semble passer au travers d'une brèche, est bien nommé : il se trouve sur une faille rocheuse. Mais le plus étonnant c'est le pont, un pont sans route. Il a été construit juste pour que les troupeaux passent ce passage difficile !



Pont moutonnier (F)

Ce pont a été édifié au XIXe s. pour les seuls besoins des bergers qui, venant des plaines du Languedoc, cheminaient avec leurs troupeaux le long des crêtes pour atteindre des régions plus verdoyantes l'été. On dit qu'ils montaient à l'estive. Cette draille de Margeride est l'une des plus célèbres des Cévennes, avec celles de l'Aubrac et du Gévaudan.

Crédit : © Olivier Prohin



le Bosquet du Souvenir (G)

François Viala, instituteur, a perdu à la guerre de 1914-1918, son fils, deux neveux, et l'un de ses gendres. En 1929, il fait l'acquisition de deux parcelles où il fait planter 94 cèdres marqué d'une plaque portant les noms, grades et lieux de décès de chacun des combattants de Lasalle, morts pour la France. Longtemps les mazets, petits abris en pierre sèche, bâtis au milieu des terrasses couvertes de vignes et de vergers ont accueilli de savoureuses réunions conviviales dont le souvenir perdure encore.

Crédit : Béatrice Galzin



Lasalle, la Perle des Vallons (H)

Au coeur de la fraîche vallée de la Salindrenque, Lasalle se caractérise par la richesse de son architecture typiquement cévenole et ses nombreux châteaux.

Crédit : Béatrice Galzin