
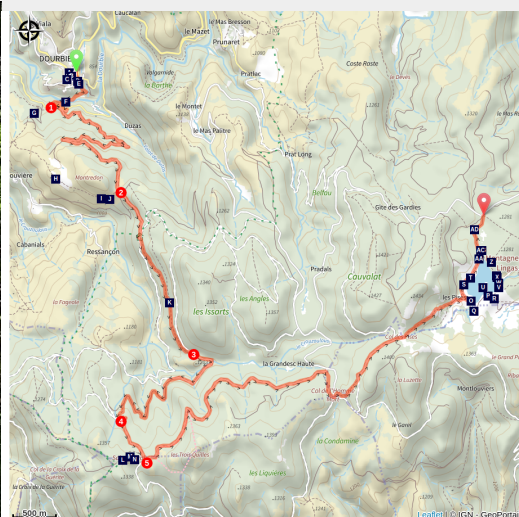


Le roc de Saint Guiral (étape 2)

CC Causses Aigoual Cévennes - Terres solidaires



La rivière - Dourbies (Béatrice Galzin)



Découvrez le charme d'un ancien chemin, bordé de murets de pierre, qui serpente à travers une hêtraie puis une forêt de pins. Une borne kilométrique et directionnelle, perdue dans les bois, ajoutent au mystère du parcours.

Au fil de la randonnée, vous croiserez des hameaux abandonnés et profiterez parfois de vues dégagées sur la plaine, offrant tout le long un panorama exceptionnel.

Découvrez le charme du sentier qui vous ramène au lac des Pises, par cet ancien chemin bordé de murets de pierre, traversant cette forêt de hêtres centenaires. En automne, les couleurs vives des feuilles créent un décor enchanteur.

Ce lieu est également un paradis pour les amateurs d'entomologie, avec des espèces rares comme l'Agrion nain et le Sympétrum jaune d'or. Le lac, entouré de tourbières boisées, abrite une

Infos pratiques

Pratique : Pédestre

Durée : 5 h 30

Longueur : 17.1 km

Dénivelé positif : 736 m

Difficulté : Moyen

Type : Itinérance

flore unique, idéale pour une pause paisible et ressourçante avant de repartir.

Itinéraire

Départ : Dourbies

Arrivée : Lac des Pises - Commune de Dourbies

Balisage : — Balisage jaune et mobilier signalétique — GR®

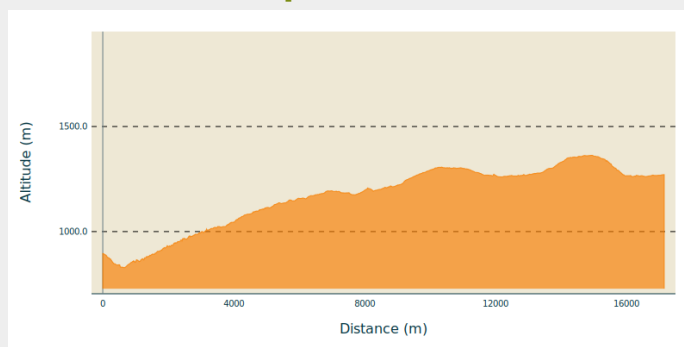
Communes : 1. Dourbies

2. Alzon

3. Aumessas

4. Arrigas

Profil altimétrique

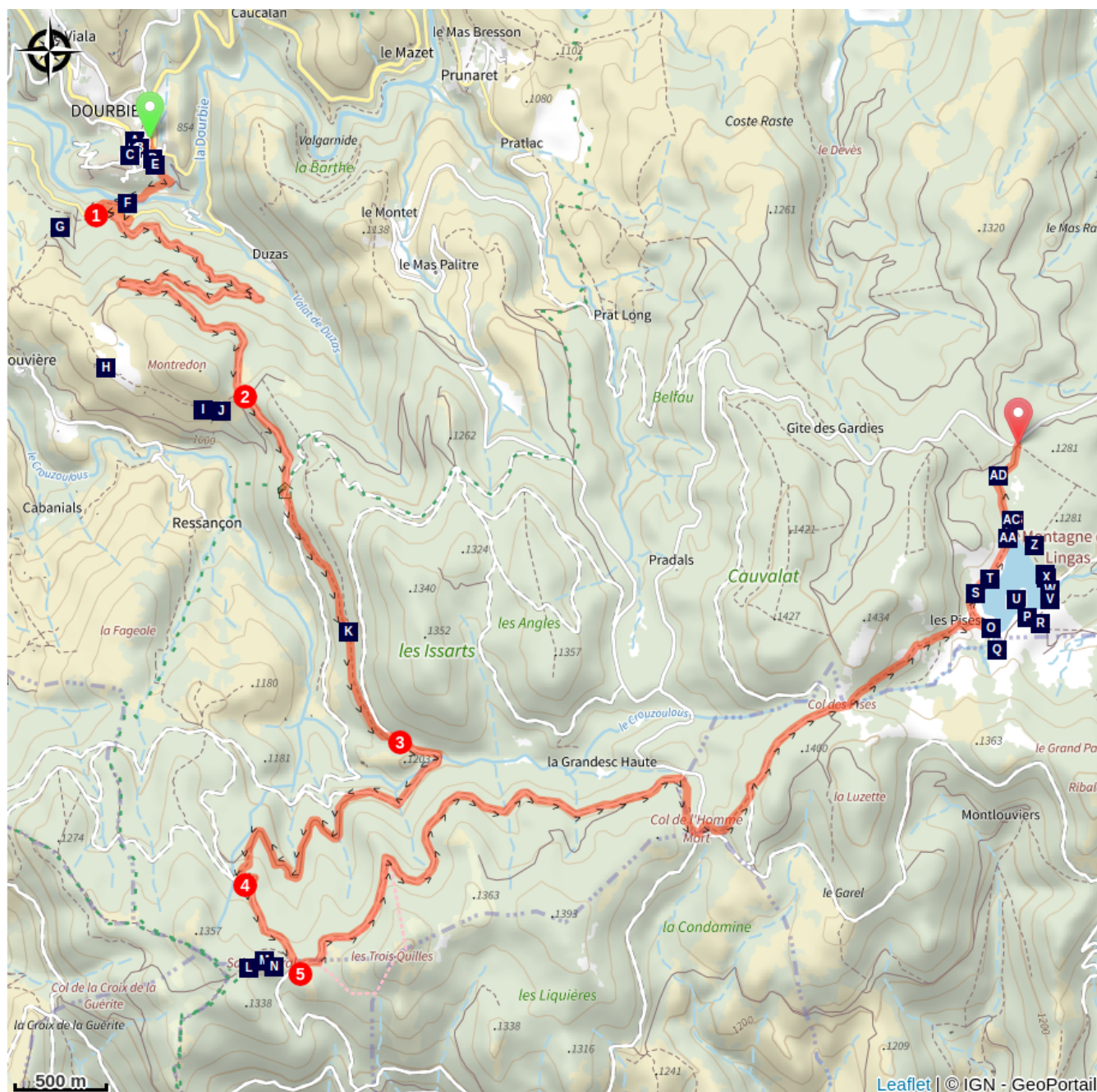


Altitude min 837 m Altitude max 1368 m

Départ du village de « **Dourbies-Eglise** », reprendre le chemin de la veille, passer la passerelle et rejoindre la route.

1. Au panneau « **La Clède** » suivre « **Montredon** ».
2. Continuer sur « **La Grandesc Basse** ».
3. puis rejoindre le carrefour « **l'Abri de Saint Guiral** ».
4. Du carrefour aller sur « **Sous le Saint Guiral** » par le GR®66.
5. Continuer sur le GR®66, en direction du « **COL DE L'HOMME MORT** », « **L'Observatoire des Pises** », « **Lac des Pises sud** » et « **Lac des Pises nord** », retour Parking.

Sur votre route...



Dourbies, village de caractère (A)

La légende des 3 ermites (C)

Dourbies (E)

Chêne remarquable (G)

Vue sur le Saint Guiral (I)

Sous bois de Hêtre (K)

Vue sur le département de l'Hérault (M)

Les gorges de la Dourbie (B)

La fontaine des trois ermites à Dourbies (D)

La Dourbie (F)

Agro-Sylvo-Pastoralisme (H)

Maison de Berger (J)

Pic de Saint-Guiral (L)

Causse noir et vallée de la Dourbie (N)

Toutes les informations pratiques



En cœur de parc

Le Parc national est un territoire naturel, ouvert à tous, mais soumis à une réglementation qu'il est utile de connaître pour préparer son séjour

Source



CC Causses Aigoual Cévennes Terres Solidaires

<http://www.caussesaigoualcevennes.fr/>

Sur votre route...



Dourbies, village de caractère (A)

Dans un cadre superbe, Dourbies est certainement la plus cévenole des communes du plateau de l'Aigoual. Entre 700m et 1410m d'altitude, à pied, à VTT, à cheval ou à ski, le territoire de Dourbies offre une grande diversité de végétation et de paysage,

Crédit : Béatrice Galzin



Les gorges de la Dourbie (B)

Venez découvrir la Vallée de la Dourbie qui prend sa source au pied du Mont Aigoual et va jusqu'en Aveyron pour retrouver le Tarn

Crédit : Pascal Pialot, AAPPMA la Dourbie



La légende des 3 ermites (C)

Une légende.. trois seigneurs, la jolie fille de seigneur du village d'a côté... tous amoureux... mais voilà, l'abbé Bernard à choisi un autre chemin pour eux!

Crédit : Droits libres



La fontaine des trois ermites à Dourbies (D)

Dans un cadre superbe, Dourbies est certainement la plus cévenole des communes du plateau de l'Aigoual. Entre 700 m et 1410 m d'altitude, arrosé par la Dourbie, ce petit village vient d'obtenir le label "village de caractère du Gard"


Crédit : Droits gérés



Dourbies (E)

Le village de Dourbies a été édifié sur une crête afin d'utiliser au maximum les terrains les plus plats pour les cultures. Aujourd'hui, l'agriculture ayant périclité dans cette vallée, des champs autrefois cultivés ont été urbanisés et les landes à genêts envahissent de plus en plus l'espace.

Crédit : nathalie.thomas



👉 La Dourbie (F)

La Dourbie prend sa source dans le massif du Lingas au sud du mont Aigoual, à 1 301 m d'altitude. Elle coule globalement de l'est vers l'ouest, puis borde le causse du Larzac (au sud-ouest) qu'elle sépare du causse Noir (au nord-est). Elle conflue dans la rivière Tarn rive gauche à Millau (Aveyron), à 357 m d'altitude.



👉 Chêne remarquable (G)

Le Chêne blanc ou pubescent (*Quercus pubescens*) doit son nom “pubescens” au duvet sur le revers de ses feuilles. Celles-ci sont caduques, les jeunes pousses sèchent et changent de couleur mais restent attachées aux branches tout l'automne et l'hiver; ce n'est qu'au printemps qu'elles cèdent la place aux nouvelles.



Agro-Sylvo-Pastoralisme (H)


L'agro-sylvo-pastoralisme est une activité de production qui associe par le pâturage des espaces de natures différentes : des espaces cultivés et des zones de parcours, boisées ou non boisées (landes, taillis, pelouses, forêts, etc.) comme ici. Observez bien, vous apercevrai peut être un troupeau.



👈 Vue sur le Saint Guiral (I)



Maison de Berger (J)




👤 Sous bois de Hêtre (K)




Pic de Saint-Guiral (L)

Trois frères de la famille de Roquefeuil étaient amoureux de la même jeune fille. Mais celle-ci ne parvenait pas à faire son choix. Aussi, leur enjoignit-elle de participer à la croisade : le plus valeureux aurait son cœur et l'épouserait. Les années passent, et dans les chants que rapportent les troubadours, jamais il n'est question des trois chevaliers. La jeune fille, doucement, se consume d'un chagrin mortel. Sans plus d'espoir, elle se laisse mourir. Dans le cortège suivant son corps vers le cimetière apparaissent alors les trois frères vainqueurs. Emplis de tristesse et de chagrin, ils décident de vivre en ermites, chacun au sommet d'une montagne (Le Saint-Guiral, le Saint-Loup et le Saint-Alban). Et chaque année, en souvenir du jour funeste, ils allument un braiser ... (Isabelle Magos « le guide des Cévennes »).

Crédit : nathalie.thomas



👤 Vue sur le département de l'Hérault (M)



👤 Causse noir et vallée de la Dourbie (N)