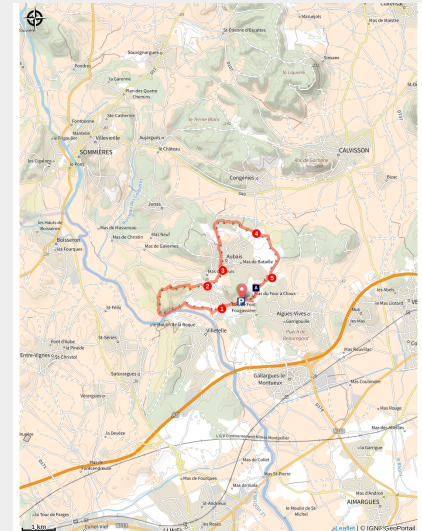


Promenade à cheval - La Roque d'Aubais

Gard



(©Gard Tourisme)



Partez à la découverte du paysage de la Roque d'Aubais falaise surplombant le Vidourle.

Balade permettant de découvrir les alentours du village d'Aubais à travers garrigue et sous bois. Magnifique vue sur l'arrière pays, le pic Saint Loup, les contreforts des Cévennes, et les plaines agricoles.

Audioguidage du parcours disponible via l'appli smartphone Latitude Gard téléchargeable sur App Store et Google Play.

Infos pratiques

Pratique : Equitation

Durée : 2 h

Longueur : 12.9 km

Dénivelé positif : 223 m

Difficulté : Moyen

Type : Boucle

Thèmes : Eau et géologie

Itinéraire

Départ : Centre équestre d'Aubais

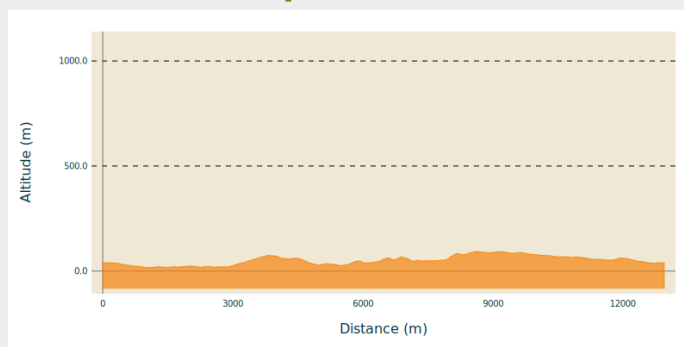
Arrivée : Centre équestre d' Aubais

Balisage : — Balisage jaune et mobilier signalétique

Communes : 1. Aubais

2. Congénies

Profil altimétrique



Altitude min 17 m Altitude max 93 m

Le long de l'itinéraire, des poteaux directionnels vous guident. Le nom de lieu-dit et/ou la direction à suivre sont indiqués en italique gras et entre guillemets. Suivez le descriptif ci-dessous :


D- Sortir du parking prendre à gauche direction "**Prés du Moulin**".

1. Attention en traversant la route de Gallargues. A "**Prés du Moulin**" tourner à droite jusqu'à "**Peysal**", continuer tout droit, à "**la Roque d'Aubais**" tourner à droite jusqu'à "**Cros de Fave**". Tourner à droite en direction de "**Periguil**". Tourner à gauche vers le "**Moulin à vent**".
2. Attention en traversant la route. Poursuivre en direction de "**Condamine**". Tourner à gauche jusqu'à "**Bégon**".
3. Attention vous empruntez la route, monter vers le village en face puis tourner à la première rue à gauche en direction de "**Aubais**". Poursuivre en direction de "**Chemin du Rieu**", attention descente technique. Tourner à gauche en direction de "**Valcroze**". Prendre le chemin à droite en direction de la "**Pierre Plantée**".
4. Attention en traversant la route. Prendre la direction de "**Lauzière**".
5. Attention à la route. Poursuivre jusqu'à "**Chapelle Saint Nazaire**". Tourner à gauche, après la chapelle attention passage technique. A "**Four à Chaux**" tourner à droite direction "**Romarin**", retour au centre équestre.

Parcours issu du carto-guide de la collection départementale Espaces Naturels Gardois "Entre Vaunage Vistre et Vidourle, autour de la Via Domicia."

Sur votre route...



 Chapelle Saint-Nazaire-de-Marissargues (A)

Toutes les informations pratiques

Recommandations

Pour votre confort et votre sécurité, équipez vous du matériel adapté.

Avant de vous engager sur le circuit, vérifiez s'il est adapté à votre niveau et vérifiez la météo. Restez sur les chemins balisés, respectez la nature, les aménagements et les parcelles cultivées, ne transportez pas et n'allumez pas de feu.

En été pensez à vous hydrater.

Bonne balade.

Comment venir ?

Transports

Retrouvez tous les transports en commun liO sur www.lio-occitanie.fr/

Sinon, pensez au covoiturage !

Accès routier

Aubais se trouve à 24km à l'ouest de Nîmes par la D 40 puis le D 249, et à 8 km à l'est de Sommières par la D 12.

Parking conseillé

Centre équestre

Source

Itinéraire proposé par CC Rhône Vistre Vidourle

Sur votre route...



Chapelle Saint-Nazaire-de-Marissargues (A)

La chapelle Saint-Nazaire de Marissargues révèle un site occupé dès le XI^e siècle avec un prieuré rattaché à l'abbaye de Saint-Laurent d'Aigouze, une église carolingienne et un vaste cimetière.

Crédit : A.Pakulska.