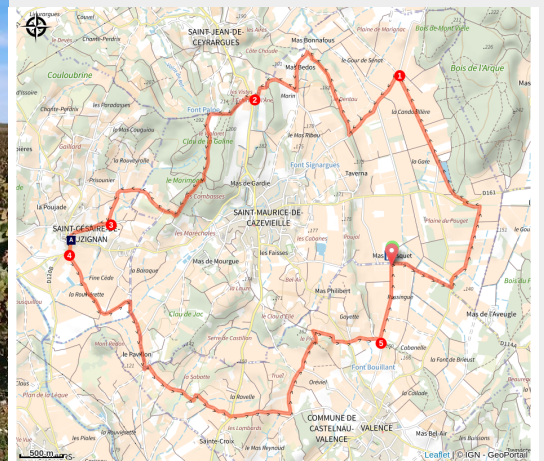


Promenade à cheval - Saint Cézaire de Gauzignan

Nîmes Pont du Gard



(©Gard Tourisme)



Au-delà des chemins battus... Venez vous évader dans un écrin secret, là où la nature, variée et dense, raconte son histoire. Laissez-vous guider à travers des bois mystérieux jusqu'à des points de vue qui ouvrent l'horizon. C'est ici, face à ces superbes tableaux naturels, que vous oublierez tout le reste.

Laissez-vous guider pour une balade immersive entre vignes ondulantes et petits bois secrets. Vous évoluerez dans une plaine doucement vallonnée, parsemée de collines verdoyantes, avec le panorama majestueux des Cévennes et l'imposant mont Lozère en toile de fond.

Infos pratiques

Pratique : Equitation

Durée : 3 h

Longueur : 18.5 km

Dénivelé positif : 245 m

Difficulté : Facile

Type : Boucle

Thèmes : Milieu naturel

Itinéraire

Départ : Centre équestre de Saint Maurice de Cazevieille

Arrivée : Centre équestre de Saint Maurice de Cazevieille

Balisage : — Balisage jaune et mobilier signalétique

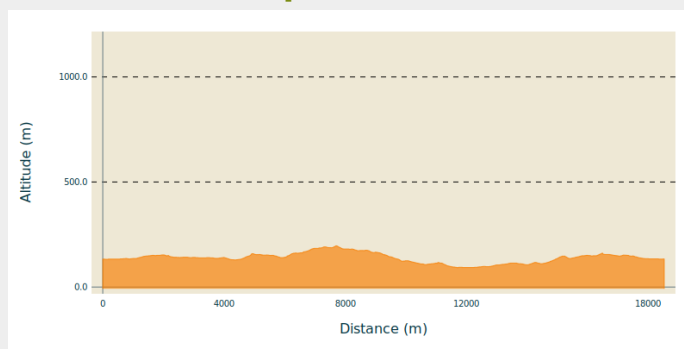
Communes : 1. Saint-Maurice-de-Cazevieille

2. Castelnau-Valence

3. Saint-Jean-de-Ceyrargues

4. Saint-Césaire-de-Gauzignan

Profil altimétrique



Altitude min 93 m Altitude max 196 m

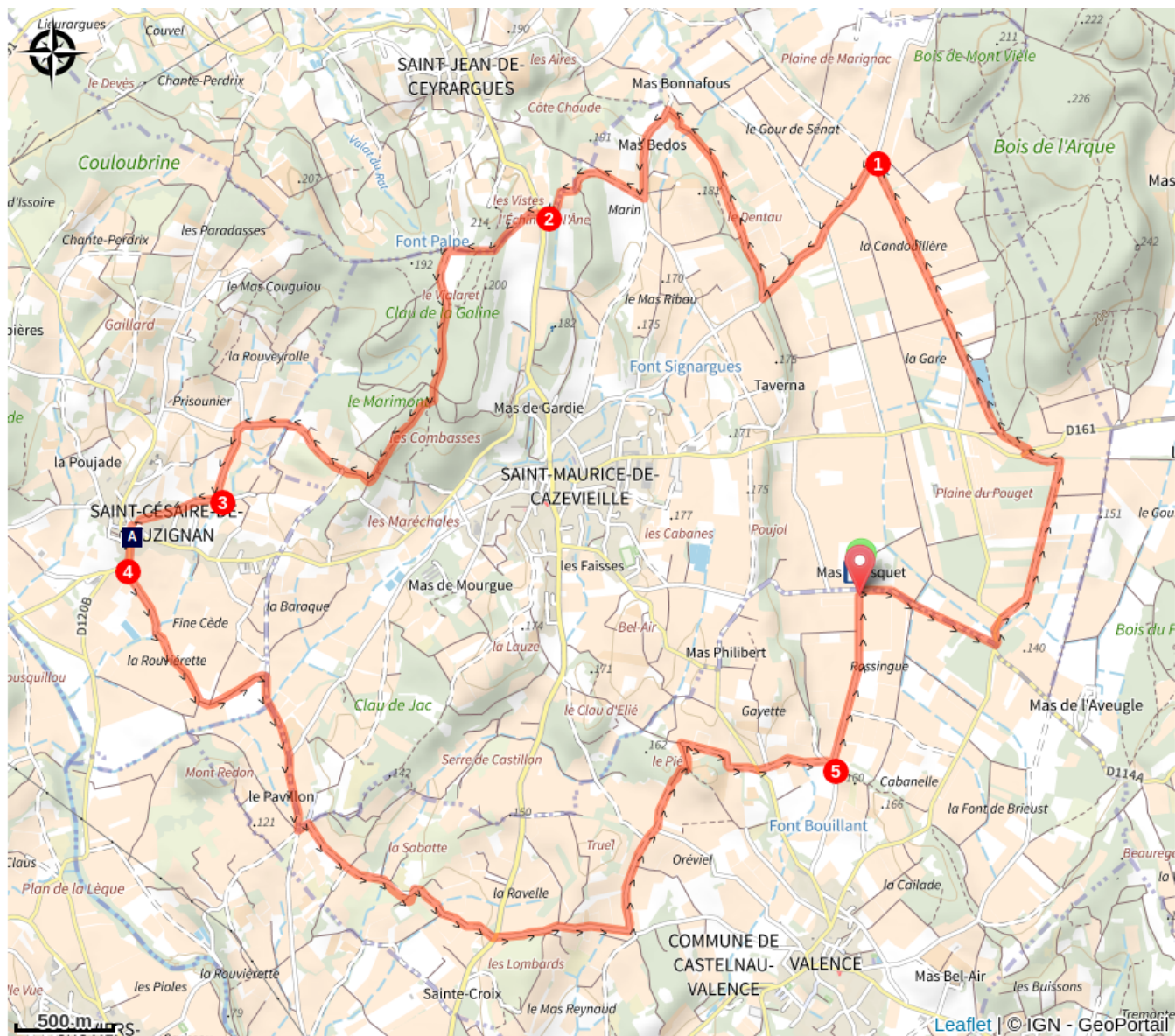
Le long de l'itinéraire, des poteaux directionnels vous guident. Le nom de lieu-dit et/ou la direction à suivre sont indiqués en **italique gras** et entre guillemets. Suivez le descriptif ci-dessous :

D-"Mas Bousquet"

tourner à gauche jusqu'à "**Plaine du Pouget**" tourner à gauche prendre le chemin en terre en face direction "**La Voie Ferrée**". Traverser la route en direction "**Le Lac**", continuer tout droit puis à "**La Candouillère**" tourner à gauche sur la route goudronnée.

1. Faire environ 1km tourner à droite sur chemin jusqu'à "**Mas Bedos**". Tourner à gauche, puis à "**Marin**" tourner à droite.
2. ⚠️ traverser de route fréquentée, puis à "**La Galine**" tourner à gauche, faire environ 800m prendre le chemin à droite jusqu'à "**Les Combasses**", au bout de la vigne tourner à droite jusqu'au chemin goudronné puis à "**Prisounier**" tourner à gauche.
3. Tourner à droite au croisement suivant, continuer tout droit à "**Cadenat**", au bout de la "**rue Deydier**" tourner à droite sur la "**rue Basse**", puis à gauche "**rue de l'Abrivado**". ⚠️ traverser le village, continuer tout droit à "**Saint Césaire de Gauzignan**" puis à gauche à "**La Cave Coopérative**".
4. Continuer jusqu'à "**Le Pavillon**" tourner à gauche puis à droite en direction de "**Vieille Eglise**". Poursuivre tout droit puis à "**Parendequé**" tourner à gauche, continuer tout droit à "**Truel**", puis à gauche à "**Le Pié**".
5. A "**La Bergerie**" tourner à gauche sur le chemin goudronné jusqu'à "**Mas Bousquet**".

Sur votre route...



 Saint-Césaire-de-Gauzignan (A)

Toutes les informations pratiques

Comment venir ?

Transports

Retrouvez tous les transports en commun liO sur www.lio-occitanie.fr/

Sinon, pensez au covoiturage !

Accès routier

Saint Maurice de Cazevieille se trouve à environ 30 km au Nord de Nîmes par la N106, puis à partir de Moussac la D203.

Parking conseillé

Mas Bousquet

Lieux de renseignement

Office de Tourisme Cévennes (Alès)

Place De L'Hôtel De Ville, 30 100 ALÈS

Tel : +33(0)4.66.52.32.15

<http://www.cevennes-tourisme.fr>



Source



Itinéraire proposé par CA Alès Agglomération

<https://www.ales.fr/sortir-bouger/balades-randonnees/developpement-promotion-sentiers-de-randonnee/>

Sur votre route...



Saint-Césaire-de-Gauzignan (A)

Attirant village entouré de vignes, Saint-Césaire-de-Gauzignan vous propose de superbes paysages à découvrir le long de nombreux sentiers.

Crédit : Libre de droit