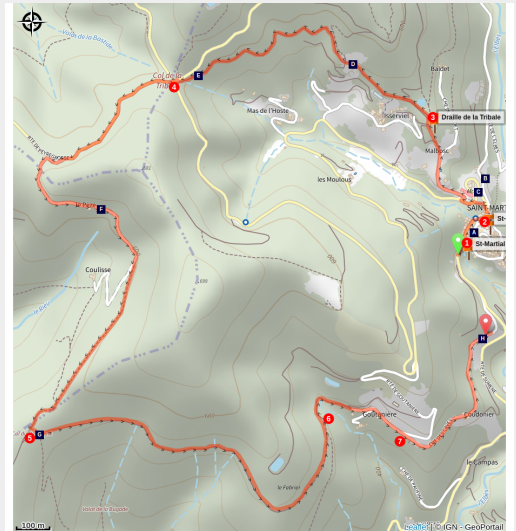


Le col de la Tribale et du Devinayre

Cévennes



Le Col de la Tribale et du Devinayre



Randonnée dans les bois de chênes et de châtaigniers et sur les landes couvertes de bruyère et de fougère.

Infos pratiques

Pratique : Pédestre

Durée : 2 h 45

Longueur : 5.7 km

Dénivelé positif : 277 m

Difficulté : Facile

Type : Boucle

Itinéraire

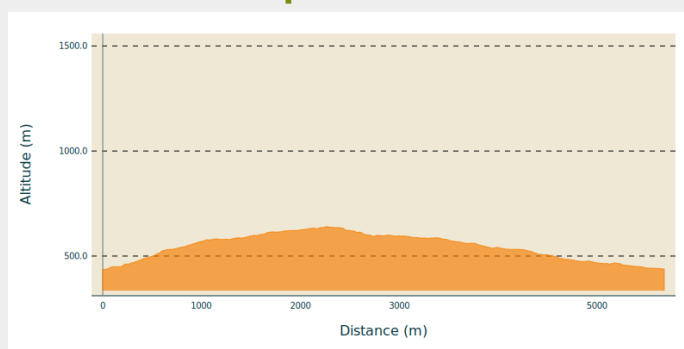
Départ : Saint-Martial

Arrivée : Saint-Martial

Balisage : — Balisage jaune et mobilier signalétique

Communes : 1. Saint-Martial
2. Val-d'Aigoual
3. Notre-Dame-de-la-Rouvière
4. Saint-André-de-Majencoules

Profil altimétrique



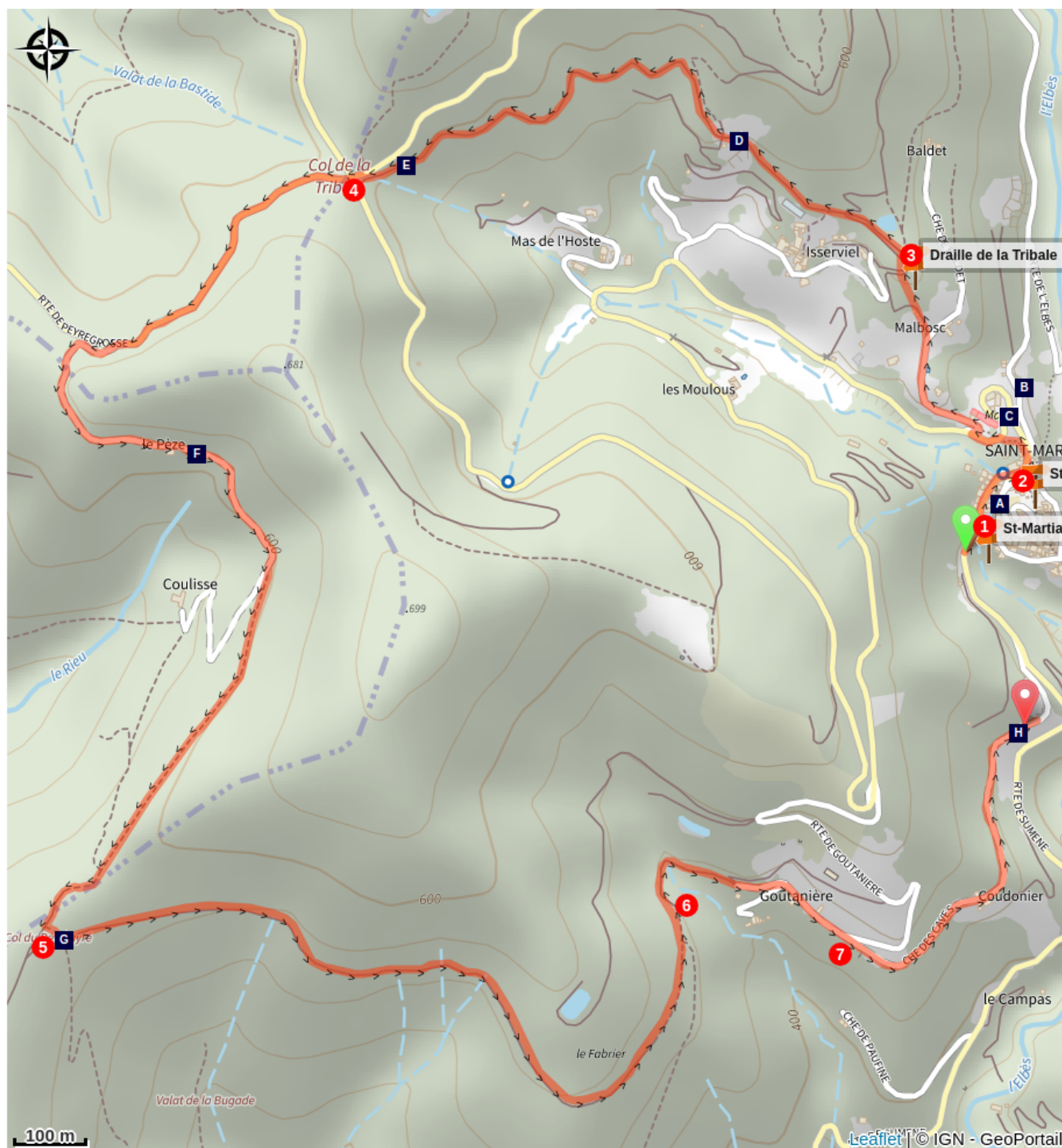
Le long de l'itinéraire, des poteaux directionnels vous guident. Les noms des lieux-dits et/ou des directions à suivre sont indiqué(e)s **en italique gras** et entre guillemets dans le descriptif ci-dessous :

Départ de "**ST MARTIAL - L'Ost**", prendre la direction du « **COL DE LA TRIBALE** », en passant par:


1. « **St Martial - Village** »,
2. "**Village**",
3. la « **Draille de la Tribale** ».
4. Au carrefour du « **Col de la Tribale** », retour à « **ST MARTIAL - L'Ost** » en passant par:
5. le « **Col du Devinayre** »,
6. « **Le Fabrier** »,
7. « **Goutanière** ».

Balade extraite du cartoguide **Autour de Ganges et Sumène** réalisé par la communauté de communes des Cévennes Gangeoises et Suménoises dans le cadre de la collection Espaces naturels gardois et l'Héraultais.

Sur votre route...



 Eglise Romane de Saint Martial (A)


 Saint Martial, village perché cévenol (C)

Calade (E)

 Culture du Châtaignier (G)

Le mûrier (B)

 Culture de l'Oignon Doux (D)

 Point de vue sur Notre Dame de la Rouvière et le hameau de Puech Sigal (F)

 Oignon doux des Cévennes (H)

Toutes les informations pratiques

Recommandations

Adaptez votre équipement aux conditions météo du jour. Pensez à emporter de l'eau en quantité suffisante, de bonnes chaussures et un chapeau.

Comment venir ?

Transports

Alès ligne 142
Nîmes ligne 140
Montpellier ligne 608
Ganges – St Roman de Codières ligne 102
LIO Région Occitanie – <https://lio.laregion.fr>

Accès routier

D'Alès ou de Nîmes direction Ganges par N106 puis D999. À Ganges, direction Sumène par D4 puis D11. Puis Saint-Martial par D20.
De Montpellier, direction Ganges par la D986, puis direction Sumène par D4 et D11. À Sumène, direction Saint-Martial par la D20.

Parking conseillé

Place du village

Lieux de renseignement

Office de tourisme Sud Cévennes, Ganges

Avenue du Mont Aigoual, 34190 Ganges

ganges@sudcevennes.com

Tel : 04 67 73 00 56

<https://sudcevennes.com/>



Office de tourisme Sud Cévennes, Le Vigan

Maison de pays, place du Marché, BP 21, 30120 Le Vigan

contact@sudcevennes.com

Tel : 04 67 81 01 72

<https://sudcevennes.com/>



Source



CC des Cévennes Gangeoises et Suménoises

<http://cdcgangesumene.fr/>



Parc national des Cévennes

<http://www.cevennes-parcnational.fr/>

Sur votre route...



Eglise Romane de Saint Martial (A)

L'église de Saint-Martial est un chef-d'œuvre de l'architecture romane du XII^e siècle. La spécificité de l'édifice réside dans l'emploi du schiste, une pierre friable, difficile à tailler et à utiliser. La première mention de l'église date de 1156. Après une restauration dans les années 1980, l'intérieur de l'église a été rénové et la pierre mise à nu. L'édifice était vraisemblablement associé à une construction militaire, aujourd'hui disparue.



Le mûrier (B)


Le Murier, arbre planté en Cévennes pour la culture du ver à soie qui se nourrit uniquement des feuilles de celui-ci. Chaque fermes, Mas et Magnaneries possédaient plusieurs mûriers. De nos jours, les mûriers se font rare, le ver à soie n'est plus cultivé et les filatures ont fermés depuis longtemps maintenant, il est également boudé dans les jardins car le fruit est très salissant, et il est préféré au mûrier blanc.



Saint Martial, village perché cévenol (C)

Saint Martial, un authentique village cévenol. Le village pittoresque est bâti sur un promontoire. Il est réputé pour la culture en terrasses de l'oignon doux des Cévennes (AOC) et pour son activité textile artisanale de cachemire.

Crédit : Droits libres



Culture de l'Oignon Doux (D)

Voici un bel Oignon Doux prêt à être récolté ! Aujourd'hui il s'en récolte près de 2600 tonnes par an pour le commerce, mais ça n'a pas toujours été le cas ! La première mention de l'Oignon Doux des Cévennes est faite en 1409, pour la mise en place d'un impôt sur sa culture. Jusqu'à la fin du 20ème siècle il est essentiellement cultivé pour l'auto-consommation, seuls quelques surplus sont vendus dans les marchés du Vigan, de Sumène et de Montpellier. C'est en 1987 que son destin change : des producteurs créent une association pour le valoriser et relancer sa culture. Paris gagné et consécration : Il est le premier oignon à obtenir une Appellation d'Origine Contrôlée en 2003, puis une Appellation d'Origine Protégée en 2008 !


Crédit : T.LÉVY - FFRandonnée Gard



Calade (E)

Vous marchez actuellement sur un chemin «caladé», une calade. C'est une pratique très répandue dans le Massif Central, qui consiste à empierrer un chemin. Cette technique était utilisée pour faciliter le passage des hommes, des bêtes et des eaux, en particulier dans les zones abruptes. Avec le développement des routes, les calades ont été abandonnées, il n'en subsiste que quelques-unes. Aujourd'hui leur préservation est essentiellement réalisée par les parcs naturels régionaux ou nationaux (comme celui des Cévennes), les collectivités et des bénévoles.

Crédit : T.LÉVY - FFRandonnée Gard



Point de vue sur Notre Dame de la Rouvière et le hameau de Puech Sigal (F)

Notre Dame de la Rouvière est également une commune concentrant un nombre important de terrasses pour la culture de l'oignon doux.

Crédit : T.LÉVY - FFRandonnée Gard



Culture du Châtaignier (G)

La culture du châtaignier se nomme la castanéiculture, la méthode de ramassage des châtaignes est celle au filet : on étend des filets sous les châtaigniers et l'on attend que le fruit tombe naturellement pour le récolter, soit à la main, soit à l'aide d'aspirateurs qui séparent également le fruit de la bogue.

Crédit : T.LÉVY - FFRandonnée Gard



Oignon doux des Cévennes (H)

L'Oignon Doux des Cévennes est le seul oignon à être cultivé en terrasse, ce qui garanti une agriculture paysanne et manuelle, une agriculture durable. Il est semé en pépinière à la fin de l'hiver et repiqué sur les terrasses au printemps, récolté durant l'été. La rotation des cultures est utilisée pour protéger les terrasses de l'érosion, ainsi à la fin de l'été, des céréales ou des pommes de terre sont plantées.

Crédit : T.LÉVY - FFRandonnée Gard