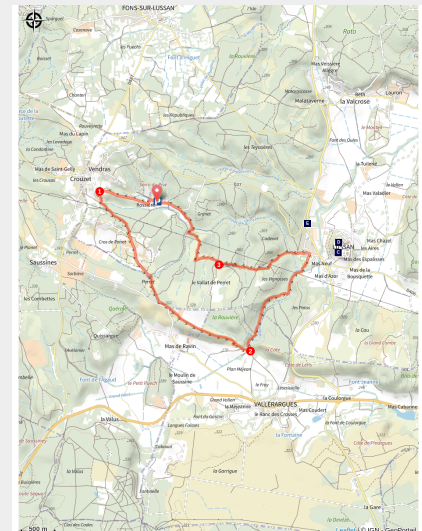


# Promenade à cheval - Vallérargues Lussan

NIMES PONT DU GARD



(©Gard Tourisme)



## Balade champêtre au pied du Mont Bouquet.

Une promenade équestre variée traversant plaines ouvertes, chemins sinueux et cœurs de bois. Profitez d'une immersion complète en pleine nature, avec en toile de fond le Mont Bouquet et Les Cévennes.

### Infos pratiques

Pratique : Equitation

Durée : 2 h 30

Longueur : 10.3 km

Dénivelé positif : 251 m

Difficulté : Moyen

Type : Boucle

Thèmes : Milieu naturel, Point de vue

# Itinéraire

**Départ** : Centre équestre de la Rossière

**Arrivée** : Centre équestre de la Rossière

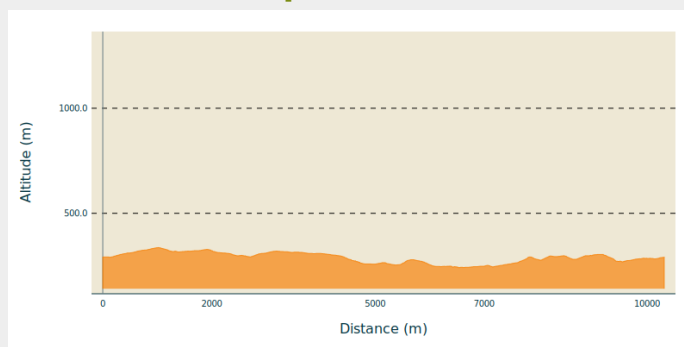
**Balisage** : — Balisage jaune et mobilier signalétique

**Communes** : 1. Lussan

2. Bouquet

3. Vallérargues

## Profil altimétrique



Altitude min 242 m Altitude max 336 m

Le long de l'itinéraire, des poteaux directionnels vous guident. Le nom de lieu-dit et/ou la direction à suivre sont indiqués en **italique gras** et entre guillemets. Suivez le descriptif ci-dessous :




**D**-Du centre équestre tourner à droite traverser le hameau de "**Rossière**", puis à "**Les Canabaux**" tourner à gauche.


1. Suivre le chemin jusqu'à "**Perret**" continuer tout droit, passer "**Plan Méjean**" en direction de "**Le Goulet de l'Aiguillon**".
2. Au poteau tourner à gauche, continuer jusqu'à "**Mas Neuf**". Tourner à gauche sur le chemin en direction de "**Les Plaines**".
3. Au poteau suivre la direction "**VENDRAS**" "**Les Canabaux**". Puis retour au centre équestre.

Parcours issu du carto-guide de la collection départementale Espaces Naturels Gardois "Garrigues et Concluses autour de Lussan";

# Sur votre route...



-  La poterne (A)
-  La porte des Pauses (C)
-  Le château de Fan (E)

-  Le puits du verger de Lussan (B)
-  La place du Forail (D)

# Toutes les informations pratiques

## Comment venir ?

### Transports

Retrouvez tous les transports en commun liO sur [www.lio-occitanie.fr/](http://www.lio-occitanie.fr/)

Sinon, pensez au covoiturage !

### Accès routier

Le centre équestre se trouve au nord d' Uzès à environ 24km, en passant par la D979 jusqu'à Lussan, tourner à gauche en direction de Vendras puis après environ 2,5km sur la D37 tourner à gauche direction Rossière, Mas de Rossière.

### Parking conseillé

Centre équestre

## **i** Lieux de renseignement

### **Office de Tourisme Uzès - Pont du Gard (bureau d'Uzès)**

Place Albert 1er - Chapelle des Capucins,  
30 700 UZES

info@uzes-pontdugard.com

Tel : 04 66 22 68 88

<https://www.uzes-pontdugard.com/>

Accessibilité :

L'Office de Tourisme est installé dans une ancienne chapelle construite au XVIIe siècle à l'emplacement présumé d'un temple romain.

Ouverture:

#### **Novembre à mars :**

Du lundi au vendredi :

9h30-12h30/14h-17h30

Samedi : 9h30-13h30

#### **Avril et octobre :**

Du lundi au samedi : 9h30-13h/14h-18h

#### **Mai, juin et septembre :**

Du lundi au dimanche : 9h30-13h/

14h-18h

**Juillet et août :** 9h30-18h30



## Source



Itinéraire proposé par CC Pays d'Uzès

<https://www.ccpaysduzes.fr/tourisme-et-loisirs/activites-de-pleine-nature.html>

# Sur votre route...

---



## La poterne (A)

Situé au fond de la place du Forail, la poterne est la petite porte avec dotée d'une grille. Cette porte permettait d'accéder dans l'enceinte du château du XIIe siècle aujourd'hui disparu et sont il ne reste que quelques pans de murs

Crédit : Copyright-\_On\_Visite-Gard\_Tourisme\_BD

---



## Le puits du verger de Lussan (B)

Situé dans le verger du premier château de Lussan, édifié au XIIe siècle par la famille du comte Aldabert de Lussan dont il ne reste que quelques pans du mur. Le puits permet de vivre à l'intérieur des remparts et Lussan pouvait soutenir un siège.

Crédit : Copyright-\_On\_Visite-Gard\_Tourisme\_BD

---



## La porte des Pauses (C)

La porte des Pauses permettait un second accès à l'intérieur des remparts. Il s'agit d'une petite porte opposée à l'entrée principale à proximité du château du XVe siècle.

Crédit : ©Destination Pays d-Uzès Pont du Gard\_Romane JACQUINOT

---



## La place du Forail (D)

Ancien verger du premier château de Lussan, édifié au XIIe siècle par la famille du comte Aldabert de Lussan dont il ne reste que quelques pans du mur. Actuellement restaurée, la place doit son nom aux foires aux bestiaux se tenant autrefois en ce lieu.

Crédit : ©Destination Pays d-Uzès Pont du Gard\_ANDREA JOBST

---



## Le château de Fan (E)

Le château de style Renaissance était l'ancienne résidence d'été des comtes d'Audibert de Lussan et berceau de la famille d'André Gide. Il fut réaménagé en appartements dans les années 2010. Son parc possède des arbres pluri-centenaires.

Crédit : ©Destination Pays d-Uzès Pont du Gard\_Romane JACQUINOT

---