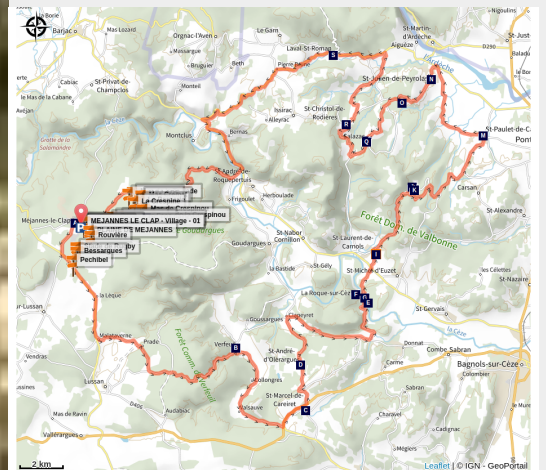


Boucle cyclo sportive Méjannes NE Les Cascades du Sautadet

Gard



(©Gard Tourisme)



Méjannes-le-Claps est situé sur un plateau calcaire qui sert de charnière entre les Gorges de la Cèze et les contreforts des Cévennes. C'est un terrain de jeu sauvage, souvent venteux, avec des routes rugueuses ("le gratton") qui sollicitent les jambes.

Entre Mont Bouquet, gorges de la Cèze, et les contreforts de l'Ardèche, venez vous confronter à un parcours solide, avec un paysage de garrigue sauvage, et de magnifiques points de vue.

Audioguidage du parcours disponible via l'appli smartphone Latitude Gard téléchargeable sur App Store et Google Play.

Infos pratiques

Durée : 5 h 30

Longueur : 98.9 km

Dénivelé positif : 1592 m

Difficulté : Difficile

Type : Boucle

Thèmes : Eau et géologie, Milieu naturel, Point de vue

Itinéraire

Départ : Méjannes-le-Clap

Arrivée : Méjannes-le-Clap

Balisage :  Boucle Cyclo-découverte

Communes : 1. Méjannes-le-Clap

2. Fons-sur-Lussan

3. Lussan

4. Verfeuil

5. Saint-Marcel-de-Careiret

6. Saint-André-d'Olérargues

7. La Roque-sur-Cèze

8. Sabran

9. Saint-Laurent-de-Carnols

10. Saint-Michel-d'Euzet

11. Saint-Paulet-de-Caisson

12. Carsan

13. Saint-Julien-de-Peyrolas

14. Salazac

15. Saint-Christol-de-Rodières

16. Laval-Saint-Roman

17. Aiguèze

18. Le Garn

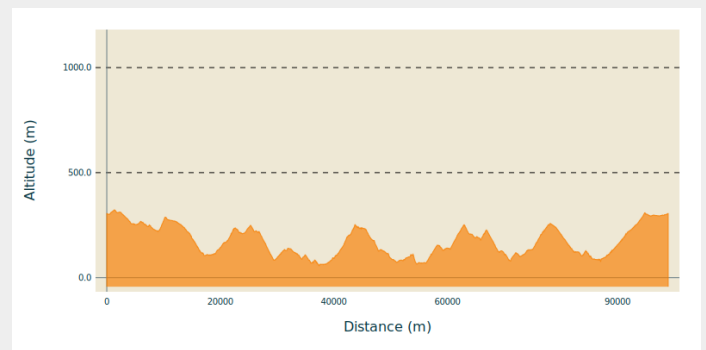
19. Issirac

20. Montclus

21. Saint-André-de-Roquepertuis

22. Goudargues

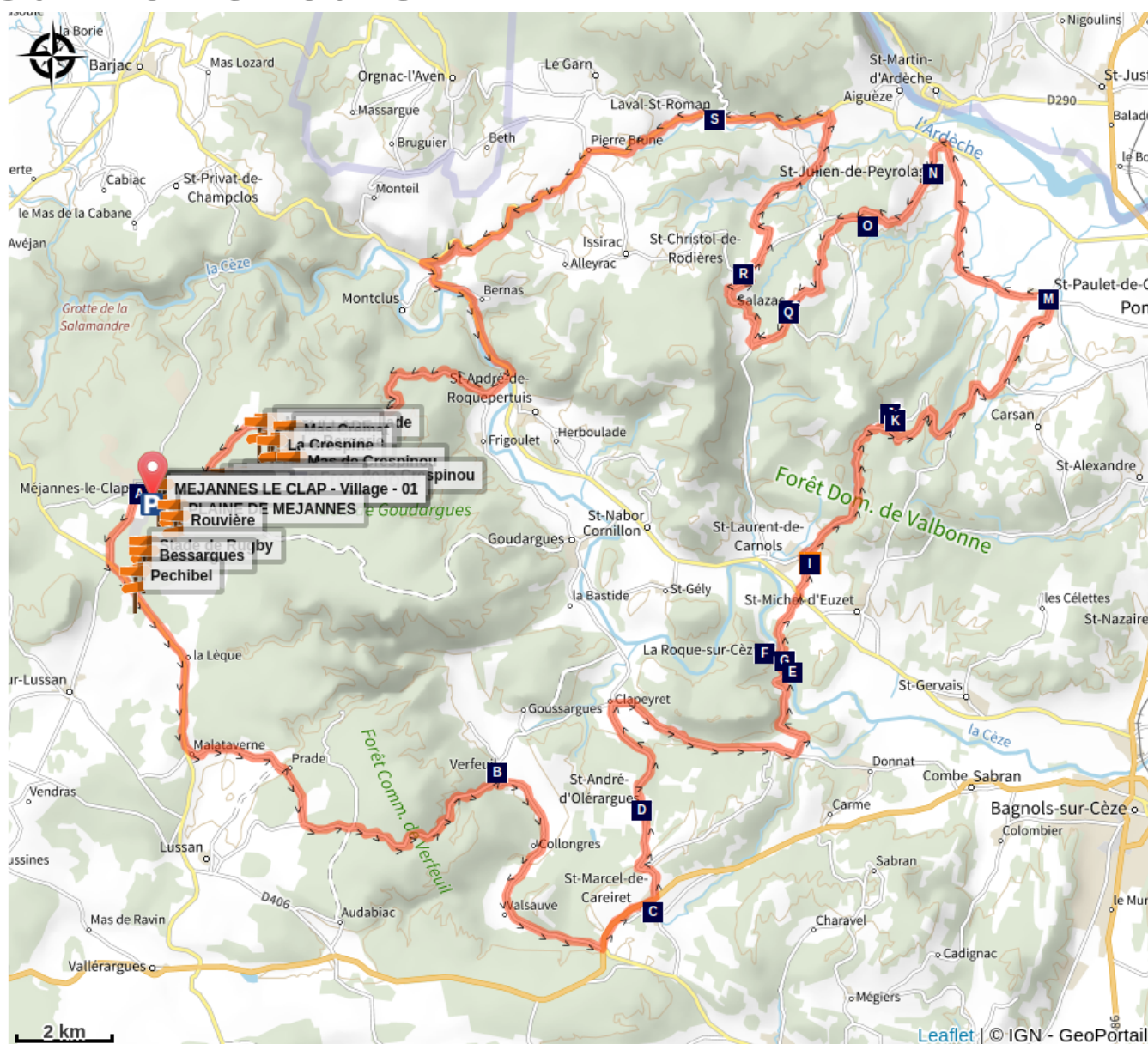
Profil altimétrique



Altitude min 57 m Altitude max 323 m

L'ensemble des boucles cyclo sportives ne sont pas balisées, prévoir donc le téléchargement du parcours en GPX et le chargement dans votre GPS.

Sur votre route...



- | | |
|---|---|
|  Terre de Marie (A) |  Verfeuil (B) |
|  Saint-Marcel-de-Careiret (C) |  Saint André d'Olerargues (D) |
|  Cascades du Sautadet (E) |  La Roque sur Cèze, village classé "Plus Beaux Villages de France" (F) |
|  Les Cascades du Sautadet (G) |  Saint Laurent de Carnols (H) |
|  Eglise Saint Pierre (I) |  Forêt domaniale de Valbonne (J) |
|  Chartreuse de Valbonne (K) |  Chartreuse de Valbonne (L) |
|  Saint-Paulet-de-Caisson (M) |  Saint-Julien-de-Peyrolas (N) |

Toutes les informations pratiques

Comment venir ?

Transports

Retrouvez tous les transports en commun liO sur www.lio-occitanie.fr/

Sinon, pensez au covoiturage !

Accès routier

Méjannes-le-Clap, à 30km au nord d'Uzès par les RD979 et 167.

Parking conseillé

Parking du gymnase.

Lieux de renseignement

Office de Tourisme de Cèze Cévennes (Bureau de Méjannes-le-Clap)

accueil@mejannesleclap.com

Tel : 04.66.24.42.41

<http://www.tourisme-mejannes-le-clap.com>



Source



Ce site est géré par le Département du Gard

<https://www.gard.fr/accueil.html>

Sur votre route...



Terre de Marie (A)

Atelier de poterie



Verfeuil (B)

Le charme de la nature

Crédit : OT Provence Occitane



Saint-Marcel-de-Careiret (C)

L'âme vigneronne en héritage

Crédit : Mairie St Marcel de Careiret



Saint André d'Olérargues (D)

Un village authentique et atypique

Crédit : OT PROVENCE OCCITANE



Cascades du Sautadet (E)

La Cèze a creusé des formations impressionnantes dans la roche résultant en une série de chutes d'eau et de rapides d'un niveau progressif de 15 mètres. Ces formations sont communément appelées les Marmites des Géants.

Crédit : ©Gard Tourisme



La Roque sur Cèze, village classé "Plus Beaux Villages de France" (F)

Lorsque vous vous y promènerez, retenez bien ce dicton local : «Quau vai a La Ròca, se i cròca», autrement dit : «Qui va à La Roque s'y accroche».



Les Cascades du Sautadet (G)

Donnant tous ses accents sauvages à cette rivière aux abords plutôt tranquilles, les Cascades du Sautadet se répandent au fil de l'eau entre cavités, rapides et marmites de géants creusés par les millénaires.

Crédit : OT PROVENCE OCCITANE



Saint Laurent de Carnols (H)

Un village élégant et pittoresque

Crédit : mairie saint laurent de carnols



Eglise Saint Pierre (I)

l'église paroissiale, de style roman, est fort ancienne ; le clocher et les chapelles latérales sont de date plus récente

Crédit : ©Gard Tourisme



Forêt domaniale de Valbonne (J)

Un site à ne pas manquer !

Crédit : OT PROVENCE OCCITANE



Chartreuse de Valbonne (K)

Un monastère monument historique, une association, des vins en Côtes du Rhône, un hébergement et des activités culturelles. L'ancienne chartreuse de Valbonne était un monastère de moines-ermites de l'ordre des Chartreux dont l'ensemble des bâtiments occupe une grande surface. Fondée en 1203*, elle est située dans un vallon au coeur d'une forêt millénaire abritant des essences rares en région méditerranéenne, sur la communauté d'agglomération du Gard rhodanien, dans le département du Gard et la région Occitanie.

Elle dispose d'une église conventuelle, d'un grand cloître (355 mètres de périmètre) et d'un petit cloître (début XIIIème siècle) et de nombreuses chapelles. Plusieurs de ses tours ainsi que la toiture de l'église conventuelle et son clocher sont couverts de tuiles vernissées de style bourguignon conférant à l'ensemble un aspect des plus pittoresques pour une chartreuse provençale.

Crédit : ©Gard Tourisme



Chartreuse de Valbonne (L)

Nichée dans un véritable écrin de verdure, La Chartreuse de Valbonne déploie son architecture atypique en arborant fièrement ses tuiles multicolores, aux accents bourguignons.

Crédit : Calips



Saint-Paulet-de-Caisson (M)

Un village qui va de l'avant

Crédit : OT Provence Occitane

Saint-Julien-de-Peyrolas (N)

Un village d'histoire et de terroir