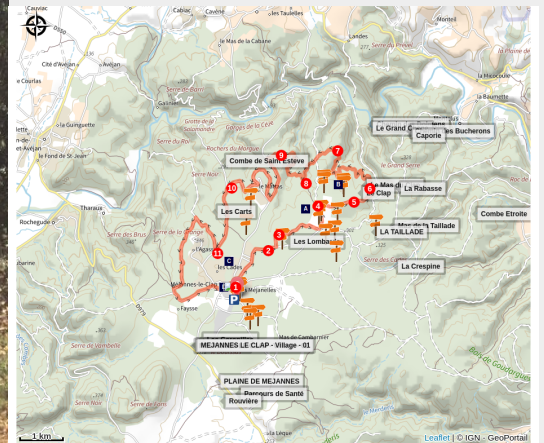


Aven de Peyre Haute et Baume des Fades (Gravel)

Cévennes



(©CARTOSUD)



Parcours gravel roulant sur pistes, reliant l'aven de Peyre Haute à la Baume des Fades.

Ce circuit majoritairement sur pistes offre une progression régulière sur le plateau, propice au pédalage. Il passe à proximité de l'aven de Peyre Haute, gouffre emblématique du relief karstique, puis de la Baume des Fades, sentier d'interprétation, dans un environnement ouvert et minéral.

Infos pratiques

Pratique : Gravel

Durée : 2 h 15

Longueur : 22.2 km

Dénivelé positif : 347 m

Difficulté : Facile

Type : Boucle

Thèmes : Architecture et village, Faune et flore, Milieu naturel

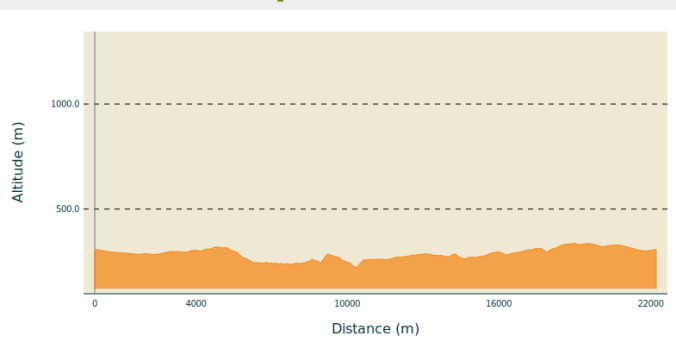
Itinéraire

Départ : Méjannes-le-Clap, Centre Sportif
Départemental du Gard

Arrivée : Méjannes-le-Clap, Centre Sportif
Départemental du Gard

Communes : 1. Méjannes-le-Clap
2. Tharaux

Profil altimétrique



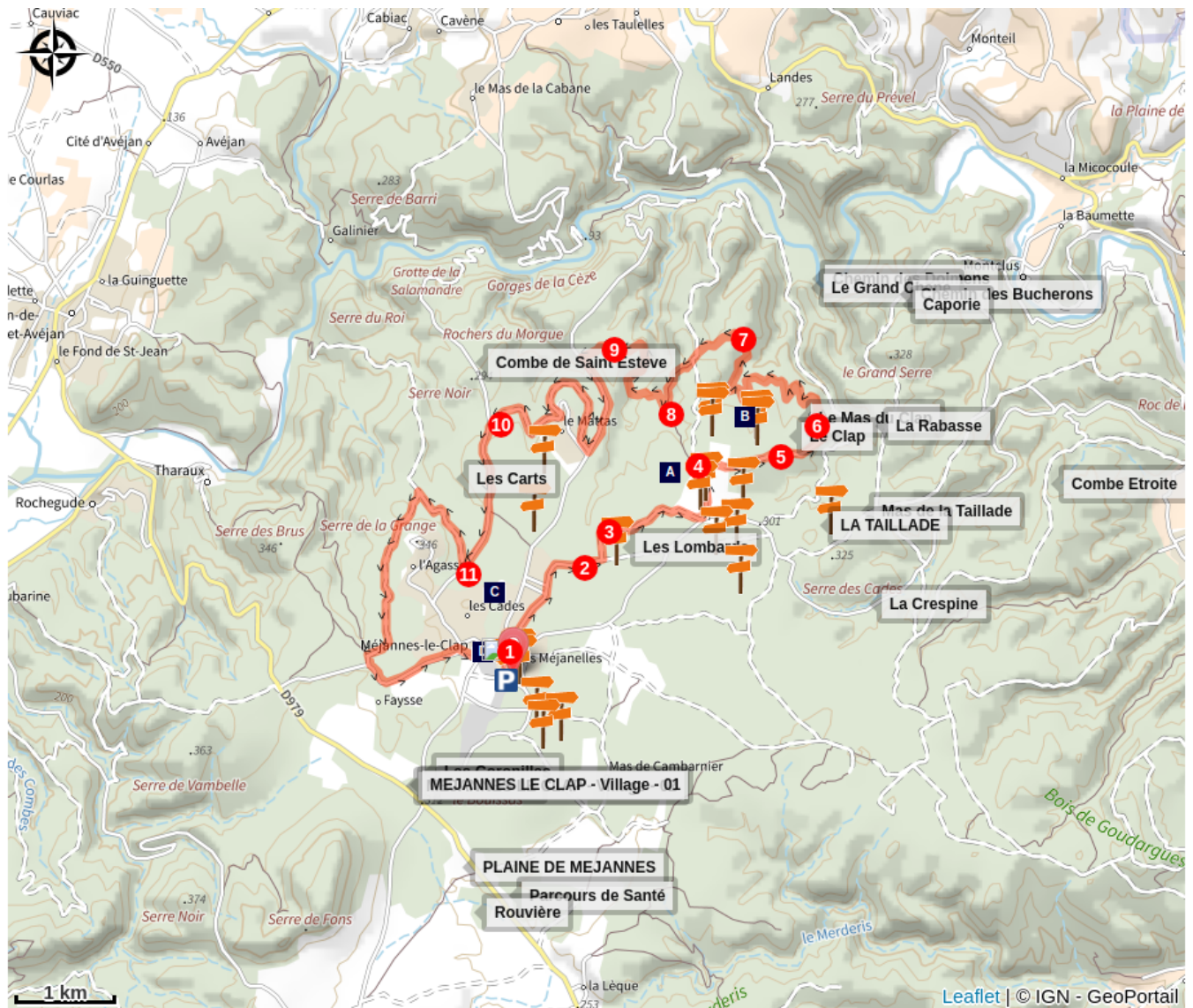
Altitude min 222 m Altitude max 337 m

Les parcours gravel de Méjannes-le-Clap n'ont pas de plaque de balisage spécifique. Vous pouvez vous laisser guider avec la trace GPX / KML téléchargeable depuis cette page. Sur le terrain, ils empruntent une partie du Réseau Local d'Espaces, Sites et Itinéraires balisés avec des marques de peinture jaune. Le long de l'itinéraire, des poteaux directionnels vous guident. Le nom de lieu-dits et/ou de direction à suivre est indiqué en **italique gras** et entre guillemets. Le descriptif ci-dessous vous indique les parties hors du réseau balisé:

D - Depuis le panneau de départ "**ESPACE VTT**", au poteau "**Centre Sportif**", suivre au Nord la Direction de "**MÉJANNES-LE-CLAP**" / "**Les Dolines**".

1. Quitter le réseau baliser pour suivre la route e face, puis à droite;
2. À la patte d'oie, prendre le chemin de droite pour retrouver le réseau balisé jusqu'à "**Les Lombards**";
3. À "**Les Lombards**", quitter le réseau balisé pour poursuivre sur la piste;
4. Rejoindre le réseau balisé à "**Le Mas du Clap**". Le suivre à droite sur "**La Rabasse**" jusqu'à "**Peyre Haute**",
5. Quitter le réseau balisé pour rester sur la piste;
6. À la patte d'oie, retrouver le réseau balisé sur la piste de droite. Passer par "**Chemin des Bûcherons**" / "**Carquignau**" / "**Grand Serre**";
7. À "**Grand Serre**", quitter le réseau balisé en continuant sur la piste;
8. Reprendre le réseau balisé à "**La Font des Agneaux**", le suivre jusqu'à "**Frigoule**";
9. Quitter de nouveau le réseau balisé pour continuer sur la piste, puis suivre la route à gauche. Prendre la piste à droite puis retrouver le réseau. Passer par "**Combe de Saint-Estève**";
10. Continuer sur la piste pour suivre la route à gauche. Retrouver le réseau balisé sur la piste de droite. À la patte d'oie, prendre à gauche toute, poursuivre sur la piste hors réseau;
11. Retrouver le balisage en arrivant sur "**La Croisée**" / "**Grande Faysse**". Puis retour sur "**MÉJANNES-LE-CLAP - Village**" / "**PLAINE DE MÉJANNES**" / "**Centre Sportif**"

Sur votre route...



Le Cade (A)
Espace Naturel Sensible du massif
et des gorges de la Cèze (C)

Combe de Bel Euze (B)
Terre de Marie (D)

Toutes les informations pratiques

Recommandations

- Empruntez les chemins balisés pour votre sécurité et respectez le sens des itinéraires;
- Ne surestimez pas vos capacités et restez maître de votre vitesse;
- Réduisez votre allure, soyez prudent et courtois lors de dépassements ou croisements de randonneurs car le piéton est prioritaire;
- Si vous partez seul, laissez votre itinéraire à votre entourage;
- Surveillez la météo: les orages et le vent peuvent être dangereux. Évitez les fortes chaleurs. En période estivale, le massif peut être fermé par arrêté préfectoral pour cause de risque incendie fort; renseignez-vous sur le site de la Préfecture du Gard ;
- La chasse est une activité traditionnelle de nos villages. Les battues sont signalées par des panneaux. Ne vous aventurez pas sur ces zones;
- Respectez les propriétés privées, les cultures, les troupeaux et refermez les barrières;
- Respectez les sites naturels et leur réglementation.

Matériel

- Prévoyez eau et ravitaillement, tenue adaptée et accessoires de réparation;
- Le port du casque est fortement conseillé, tout comme les équipements de protections. Vérifiez que votre équipement est en bon état.

Comment venir ?

Transports

Retrouvez tous les transports en commun liO sur www.lio-occitanie.fr/

Sinon, pensez au covoiturage !

Accès routier

Méjannes-le-Clap, à 30 km au nord d'Uzès par les D 979 et D 167.

Parking conseillé

Parking du Centre Sportif Départemental

i Lieux de renseignement

Office de Tourisme de Cèze Cévennes (Bureau de Méjannes-le- Clap)

accueil@mejannesleclap.com

Tel : 04.66.24.42.41

<http://www.tourisme-mejannes-le-clap.com>



Source

Département du Gard

Sur votre route...



Le Cade (A)

Le cade ou genévrier cade (*Juniperus oxycedrus*), est un petit arbre ou un arbrisseau fréquent en région côtière méditerranéenne (du Maroc à l'Iran), où il est l'une des plantes caractéristiques des garrigues et des maquis. L'arbre est appelé parfois cèdre piquant, oxycèdre ou petit cèdre et plus rarement genévrier oxycèdre. L'huile de cade était utilisée autrefois pour ses vertus cicatrisantes et était très appréciée comme antiseptique et désinfectant. Les baies sont utilisées aussi pour la fabrication d'alcools. Utilisées en macération, elles complètent les baies et agrumes utilisés pour la fabrication de gin.



Combe de Bel Euze (B)



Espace Naturel Sensible du massif et des gorges de la Cèze (C)

Des Espaces Naturels Sensibles du Gard À découvrir seul, en famille ou entre amis ! Ces espaces acquis par le Conseil départemental dans un objectif de les préserver, abritent des milieux naturels d'un intérêt écologique et paysager remarquable.



Terre de Marie (D)

Atelier de poterie