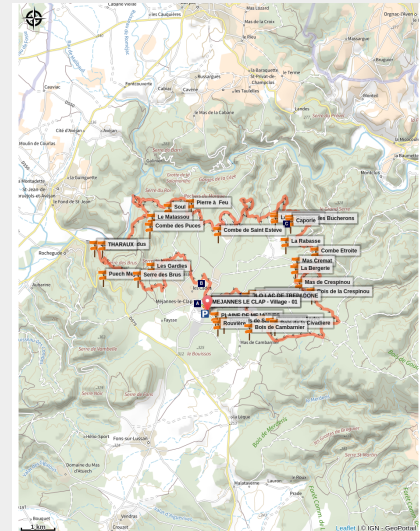


# Gorges de la Cèze et tour du plateau

Cévennes



(© CARTOSUD)



**Parcours très exigeant reliant sites majeurs et caractéristiques du plateau, entre sections XCO, descentes techniques et enchaînement de points d'intérêt.**

Ce parcours complet et engagé traverse le site XCO avant une descente technique vers Tharaux et la plage des Baux, en fond de vallée plus frais. Il remonte ensuite sur le plateau karstique, marqué par dolines et circulations souterraines, en passant par d'anciennes charbonnières. L'itinéraire rejoint le sentier d'interprétation de la Baume des Fades et l'aven de Peyre Haute, gouffre vertical caractéristique, puis le chêne vert tricentenaire et les lacs temporaires du Lombard et de Trépadone, liés aux dépressions du relief calcaire.

## Infos pratiques

Pratique : VTT

Durée : 4 h

Longueur : 38.0 km

Dénivelé positif : 840 m

Difficulté : Très difficile

Type : Boucle

Thèmes : Architecture et village, Faune et flore, Milieu naturel

# Itinéraire

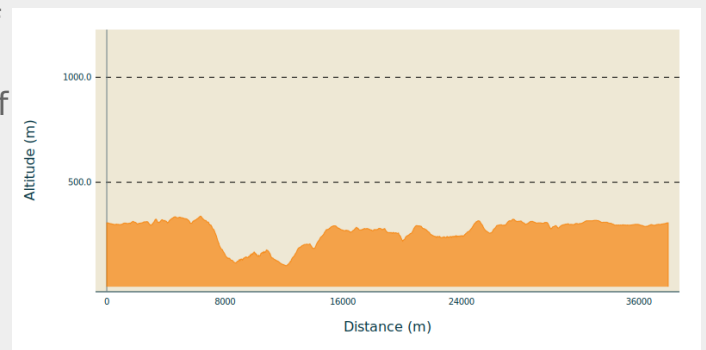
**Départ** : Méjannes-le-Clap, Centre Sportif  
Départemental du Gard

**Arrivée** : Méjannes-le-Clap, Centre Sportif  
Départemental du Gard

**Balisage** : — Balisage jaune et mobilier  
signalétique

**Communes** : 1. Méjannes-le-Clap  
2. Tharoux  
3. Goudargues

## Profil altimétrique



Altitude min 103 m Altitude max 339 m

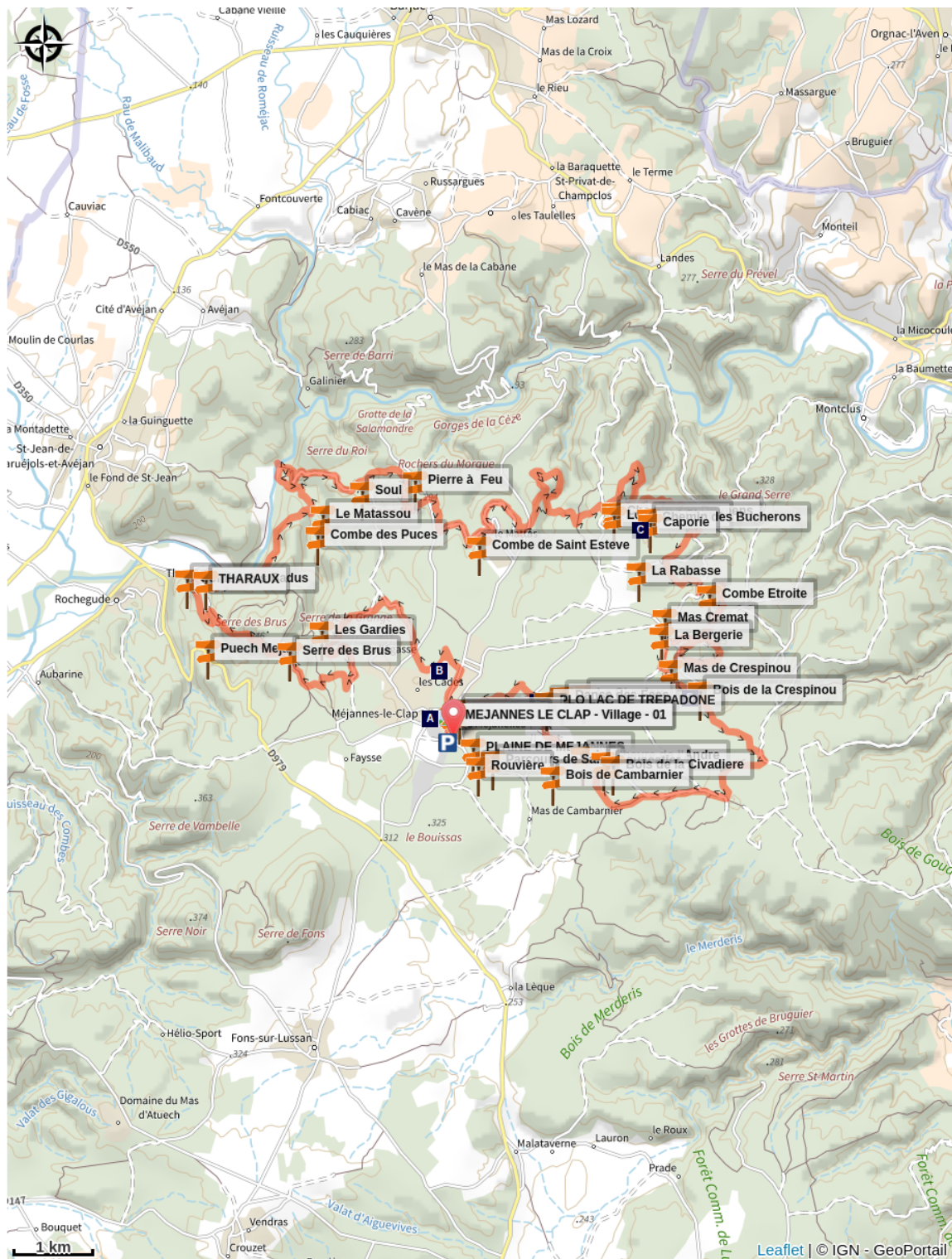
Le long de l'itinéraire, des poteaux directionnels vous guident. Le nom de lieu-dits et/ou de direction à suivre est indiqué en **italique gras** et entre guillemets. Suivez le descriptif ci-dessous:

**D** - Depuis le panneau de départ "**ESPACE VTT**", au poteau "**Centre Sportif**", suivre au Nord la Direction de "**MÉJANNES-LE-CLAP**" / "**Les Dolines**"

1. À "
2. À "

Vous pouvez également vous laisser guider avec la trace GPX / KML téléchargeable depuis cette page.

# Sur votre route...



 Terre de Marie (A)

 Espace Naturel Sensible du massif  
et des gorges de la Cèze (B)

Combe de Bel Euze (C)

Chasse (D)

Lac de trépadone et son abreuvoir  
(E)

# Toutes les informations pratiques

## **Recommandations**

- Empruntez les chemins balisés pour votre sécurité et respectez le sens des itinéraires;
- Ne surestimez pas vos capacités et restez maître de votre vitesse;
- Réduisez votre allure, soyez prudent et courtois lors de dépassements ou croisements de randonneurs car le piéton est prioritaire;
- Si vous partez seul, laissez votre itinéraire à votre entourage;
- Surveillez la météo: les orages et le vent peuvent être dangereux. Évitez les fortes chaleurs. En période estivale, le massif peut être fermé par arrêté préfectoral pour cause de risque incendie fort; renseignez-vous sur le site de la Préfecture du Gard ;
- La chasse est une activité traditionnelle de nos villages. Les battues sont signalées par des panneaux. Ne vous aventurez pas sur ces zones;
- Respectez les propriétés privées, les cultures, les troupeaux et refermez les barrières;
- Respectez les sites naturels et leur réglementation.

## **Matériel**

- Prévoyez eau et ravitaillement, tenue adaptée et accessoires de réparation;
- Le port du casque est fortement conseillé, tout comme les équipements de protections. Vérifiez que votre équipement est en bon état.

## **Comment venir ?**

### Transports

Retrouvez tous les transports en commun liO sur [www.lio-occitanie.fr/](http://www.lio-occitanie.fr/)

Sinon, pensez au covoiturage !

### Accès routier

Méjannes-le-Clap, à 30 km au nord d'Uzès par les D 979 et D 167.

### Parking conseillé

Parking du Centre Sportif Départemental

## **i** Lieux de renseignement

### **Office de Tourisme de Cèze Cévennes (Bureau de Méjannes-le- Clap)**

accueil@mejannesleclap.com

Tel : 04.66.24.42.41

<http://www.tourisme-mejannes-le-clap.com>



## **Source**

Département du Gard

# Sur votre route...

---



## Terre de Marie (A)

Atelier de poterie


---



## Espace Naturel Sensible du massif et des gorges de la Cèze (B)

Des Espaces Naturels Sensibles du Gard À découvrir seul, en famille ou entre amis ! Ces espaces acquis par le Conseil départemental dans un objectif de les préserver, abritent des milieux naturels d'un intérêt écologique et paysager remarquable.

---



## Combe de Bel Euze (C)



## Chasse (D)

La plupart des mares ont été creusées et entretenues afin de répondre à des besoins en eau liés à divers usages. Du fait du développement des réseaux d'eau potable, beaucoup de mares ont disparu naturellement ou par comblement volontaire. Pourtant, au-delà de leur fonction d'autrefois, elles contribuent fortement au maintien et à l'essor de la biodiversité et donc de la faune et de la la flore. Ces mares sont souvent créées par des chasseurs en vue de maintenir un écosystème stable et par conséquent des espèces qu'ils recherchent.



## Lac de trépadone et son abreuvoir (E)

Une lavogne ou lavagne désigne une petite dépression aménagée par l'Homme sur les causses (« plateaux calcaires ») pour collecter l'eau de pluie et abreuver le bétail, voire lui-même à une époque plus ancienne. Appelées sotchs ou dolines, ces excavations naturelles ont été étanchéifiées par un tapis argileux destiné à capter et à retenir les eaux de ruissellement, puis pavées de pierres calcaires afin que les onglons des brebis ne percent pas la couche d'argile. Les lavognes étant essentiellement alimentées par les eaux de pluie et de ruissellement, leur niveau varie en fonction des saisons.