

# Au fil du Gardon (Petit Parcours)

Nîmes Pont du Gard



(CARTOSUD)



**Sentier familial entre berges du Gardon et centre ancien, à la découverte de Montfrin et de son patrimoine.**

Ce parcours longe les berges du Gardon au pied du château avant de rejoindre les ruelles du centre historique. Dominant la vallée et ancien lieu de passage à gué, Montfrin offre des milieux riches pour la faune. À proximité, le « mur à abeilles », remarquable apier creusé dans le calcaire, témoigne d'un savoir-faire ancien.

**Audioguidage du parcours disponible via l'appli smartphone Latitude Gard téléchargeable sur App Store et Google Play**

## Infos pratiques

Pratique : Pédestre

Durée : 1 h

Longueur : 2.3 km

Dénivelé positif : 29 m

Difficulté : Facile

Type : Boucle

Thèmes : Architecture et village, Eau et géologie

# Itinéraire

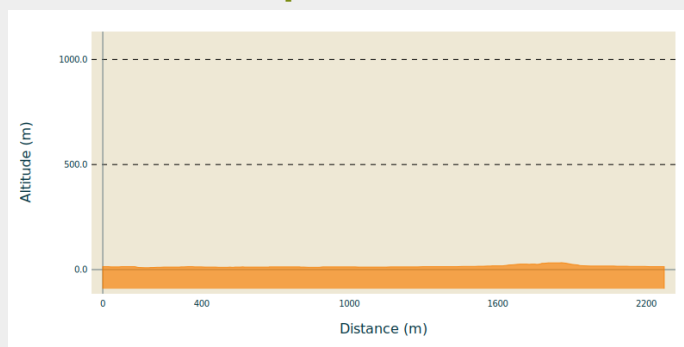
**Départ** : Montfrin (Parking du Barri)

**Arrivée** : Montfrin (Parking du Barri)

**Balisage** : — Balisage jaune et mobilier signalétique

**Communes** : 1. Montfrin

## Profil altimétrique



Altitude min 10 m Altitude max 32 m




Le long de l'itinéraire, des poteaux directionnels vous guident. Le nom de lieu-dits et/ou de direction à suivre est indiqué en **italique gras** et entre guillemets. Suivez le descriptif ci-dessous:



**D** - Depuis "**Parking du Barri**", longer le Gardon pour rejoindre "**Place de l'Ancien Hôtel**", puis "**Station d'épuration**";

1. À "**Station d'épuration**" (possibilité de rallonger pour suivre le grand parcours le long du Gardon via "**Les Plançons**" /"**Saint-Martin**" /"**Le Vacant**" -cf fiche descriptive du Grand Parcours-), prendre à gauche sur "**Le Vacant**";
2. À "**Le Vacant**", rejoindre "**MONTFRIN**" via "Fontaine des Rameaux" puis le "**Portail**" poursuivre à droite sur "**Le Paty**";
3. À "**Le Paty**" (Possibilité de rallonger le parcours jusqu'aux "**Ruchers de Montagnac**": 1,4km depuis le poteau "**Le Paty**" via "**Montagnac**" ou 1km depuis "**Place J.B Poquelin**"), retour au parking via "**Place J.B Poquelin**" puis "**Le Barri**".

# Sur votre route...



 La chapelle des Pénitents noirs (A)  
 Montfrin (C)  
 Commanderie Saint-Jean de Montfrin (E)

 Château de Montfrin (B)  
 Eglise Notre-Dame de Malpas (D)

# Toutes les informations pratiques

## **Recommandations**

- Le parcours emprunte les berges du Gardon qui peut être en crue lors de forts épisodes pluvieux. Soyez vigilants et ne vous y aventurez pas en cas de crues ou de fortes pluies
- Empruntez les chemins balisés pour votre sécurité ;
- Si vous partez seul, laissez votre itinéraire à votre entourage;
- Surveillez la météo: les orages et le vent peuvent être dangereux. Évitez les fortes chaleurs. En période estivale, le massif peut être fermé par arrêté préfectoral pour cause de risque incendie fort; renseignez-vous sur le site de la Préfecture du Gard ;

## **Comment venir ?**

### Transports

Retrouvez tous les transports en commun liO sur [www.lio-occitanie.fr/](http://www.lio-occitanie.fr/)

Sinon, pensez au covoiturage !

### Accès routier

Montfrin à 25km à l'Est de Nîmes par la RD999 et RD763

### Parking conseillé

Parking du Barri

## **i** Lieux de renseignement

### **Office de Tourisme Uzès - Pont du Gard (bureau de Remoulins)**

Place des Grands Jours, 30 210  
REMOULINS

info@uzes-pontdugard.com

Tel : 04 66 22 68 88

<https://www.uzes-pontdugard.com/>

Accessibilité :

Ouverture:

#### **Avril à octobre :**

Du lundi au vendredi : 9h30-13h/  
14h-17h30

Samedi : 9h30 -12h30



## **Source**



Itinéraire proposé par CC Pont du Gard

<http://www.cc-pontdugard.fr/42-schema-local-de-randonnees.htm>

# Sur votre route...

---

## La chapelle des Pénitents noirs (A)

La chapelle des Pénitents noirs datant du XVI<sup>e</sup> fut le sanctuaire des Pénitents noirs de Montfrin jusqu'à la Révolution. Le temps ayant dégradé la chapelle, elle est magnifiquement restaurée, elle abrite la bibliothèque municipale depuis 1998.

---



## Château de Montfrin (B)

Montfrin, dominé par son château (privé) classé au titre des Monuments Historiques. Bâti autour de l'ancienne tour romaine puis du donjon des Templiers, cet édifice souvent remanié, a abrité de nombreux hôtes illustres, dont Louis XIII à 4 reprises.

Crédit : Destination PUPG

---



## Montfrin (C)

Montfrin, dominé par son château classé au titre des Monuments Historiques, est un village doté d'un riche patrimoine d'influences romaine et templière. À découvrir : l'église Notre-Dame de Malpas, la Commanderie, la chapelle des Pénitent.

Crédit : Gard\_Tourisme\_BD

---



## Eglise Notre-Dame de Malpas (D)

L'église Notre-Dame de Malpas est l'un des plus beaux édifices romans du Bas-Languedoc, bâti en 1180 par les Templiers. Œuvre des hospitaliers de Saint-Jean de Jérusalem, le clocher date de 1372. A l'intérieur clés de voûte en croisé d'ogives, bénitier.

Crédit : Destination PUPG

---



## Commanderie Saint-Jean de Montfrin (E)

Montfrin est un village doté d'un riche patrimoine notamment avec l'ancienne commanderie templière de Saint-Jean de Montfrin jusqu'en 1312 puis hôpital de Saint-Jean. Commanderie, érigée en 1169 par les Templiers à leur retour de Terre Sainte.

Crédit : Destination PUPG