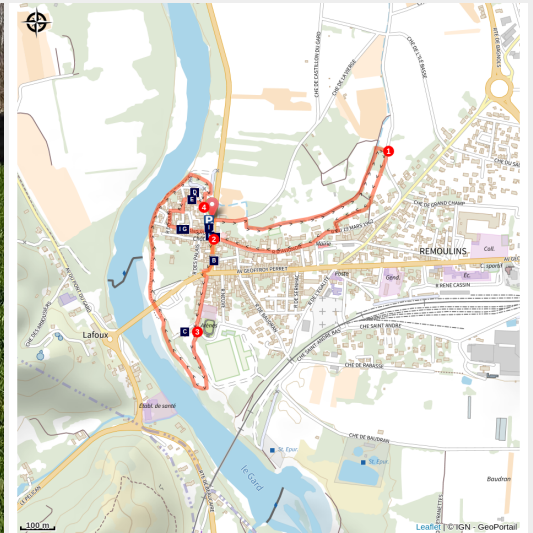


Entre Gardon et Vigières

Nîmes Pont du Gard



(CARTOSUD)



Sentier familial entre village et Gardon, à la découverte de Remoulins et de ses paysages de ripisylve.

Ce parcours relie le cœur ancien de Remoulins aux berges du Gardon, entre ruelles, jardins et sentiers ombragés. Bourg fortifié dès le XIIe siècle sur une butte protégée des crues, il s'inscrit sur une voie antique majeure et conserve l'empreinte d'un des premiers ponts suspendus du XIXe siècle.

Infos pratiques

Pratique : Pédestre

Durée : 1 h 15

Longueur : 3.2 km

Dénivelé positif : 34 m

Difficulté : Facile

Type : Boucle

Thèmes : Architecture et village, Eau et géologie

Itinéraire

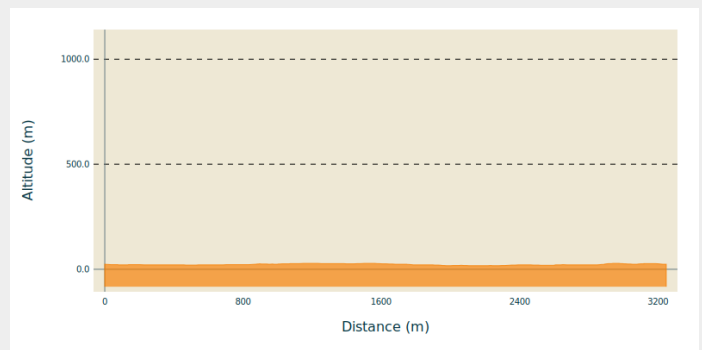
Départ : Remoulins - Centre

Arrivée : Remoulins - Centre

Balisage : — Balisage jaune et mobilier signalétique

Communes : 1. Remoulins

Profil altimétrique



Altitude min 17 m Altitude max 28 m






Le long de l'itinéraire, des poteaux directionnels vous guident. Le nom de lieu-dits et/ou de direction à suivre est indiqué en **italique gras** et entre guillemets. Suivez le descriptif ci-dessous:





D - Depuis "REMOULINS - Centre", traverser la route (⚠ Prudence!) pour suivre "**Les Jardinets**" puis "**L'Île Basse**";

1. À "**L'Île Basse**", revenir sur "**Remoulins - Place du Portail**";
2. À "**Remoulins - Place du Portail**", suivre la route à gauche vers "**Remoulins - Place des Gd Jours**", traverser la route pour prendre en face la rue de l'Ancien Pont et rejoindre "**Remoulins - Les Arènes**";
3. À "**Remoulins - Les Arènes**", rejoindre le Gardon et remonter la berge vers "**Seuil de Remoulins**" puis "**Église N-D de Bethleem**";
4. À "**Église N-D de Bethleem**", prendre à droite Rue de l'Ancienne Mairie, puis à gauche rue du Vieux Moulin, rejoindre la Rue du Barri puis Grand Rue pour arriver à "**Remoulins - Place du Portail**" et retour à gauche au parking "**REMOULINS - Centre**".

Sur votre route...



-  Eglise Notre-Dame et Saint-Martin (A)
-  L'ancien pont suspendu (C)
-  Eglise Notre-Dame de Bethléem (E)
-  Hôtel de Cambis (G)
-  Ancienne porte fortifiée de Remoulins (I)

-  Remoulins (B)
-  Donjon (D)
-  Hôtel de Ferrar de Pontmartin (F)
-  Tour des escaravats (H)

Toutes les informations pratiques

Recommandations

- Empruntez les chemins balisés pour votre sécurité ;
- Si vous partez seul, laissez votre itinéraire à votre entourage;
- Surveillez la météo: les orages et le vent peuvent être dangereux. Évitez les fortes chaleurs. En période estivale, le massif peut être fermé par arrêté préfectoral pour cause de risque incendie fort; renseignez-vous sur le site de la Préfecture du Gard ;

Comment venir ?

Transports

Retrouvez tous les transports en commun liO sur www.lio-occitanie.fr/

Sinon, pensez au covoiturage !

Accès routier

Remoulins, 23km au Nord Est de Nîmes par la RD 6086

Parking conseillé

Parking Remoulins Centre

i Lieux de renseignement

Office de Tourisme Uzès - Pont du Gard (bureau de Remoulins)

Place des Grands Jours, 30 210
REMOULINS

info@uzes-pontdugard.com

Tel : 04 66 22 68 88

<https://www.uzes-pontdugard.com/>

Accessibilité :

Ouverture:

Avril à octobre :

Du lundi au vendredi : 9h30-13h/
14h-17h30

Samedi : 9h30 -12h30



Source



Ce site est géré par le Département du Gard

<https://www.gard.fr/accueil.html>

Sur votre route...



Eglise Notre-Dame et Saint-Martin (A)

Cette église fut construite de 1811 à 1819 sur l'emplacement de l'ancien cimetière. Elle abrite des éléments remarquables : un tableau représentant la crucifixion inscrit à l'inventaire des Monuments historiques et un orgue Moitessier classé.

Crédit : ©DPUPG_Florence GAY



Remoulins (B)

Remoulins est une ancienne ville fortifiée située à 2 km du Pont du Gard. À découvrir: L'Église du XIIe siècle, Notre-Dame de Bethleem et son clocher, les remparts, la chapelle Saint-Martin, construite en l'honneur de Charles Martel, les randonnées.

Crédit : ©DPUPG_Aurelio RODRIGUEZ



L'ancien pont suspendu (C)

Les vestiges d'un des premiers ponts suspendus en France, œuvre des frères Marc et Camille Seguin, qui furent les inventeurs, en France, du principe des ponts suspendus, fut achevé en mai 1830 et démonté en 1937. Inscrit aux Monuments historiques

Crédit : ©DPUPG_Romane Jacquinot



Donjon (D)

Il s'agit d'une tour à bossage typique du XIIe siècle, elle est le seul témoin de l'ancien château des seigneurs d'Uzès. Une citerne fut construite au-dessus dans les années 50-60 qui n'est plus en service de nos jours.

Crédit : ©DPUPG_Florence GAY



Eglise Notre-Dame de Bethléem (E)

Cette ancienne église du XIIème siècle, devenue tour à tour au XXe siècle, mairie, justice de paix, prison, puis école. Inscrite à l'inventaire des Monuments historiques, l'église Notre-Dame de Bethléem possède un clocher à peigne.

Crédit : Remoulins ©DPUPG_Florence GAY



Hôtel de Ferrar de Pontmartin (F)

L'hôtel particulier de Ferrar de Pontmartin a appartenu à des conseillers à la Cour des Comptes de Montpellier. Sur sa façade se trouve une plaque faisant référence et célébrant un bienfaiteur des pauvres.

Crédit : ©DPUPG_Aurelio RODRIGUEZ



Hôtel de Cambis (G)

L'hôtel de Cambis s'appuie sur les anciens remparts de Remoulins. De l'extérieur on peut encore observer l'ancien chemin de ronde. Par la suite il devient hôtel particulier avec des décors du XVIIe siècle. Aujourd'hui c'est un lieu privé et d'hébergement.

Crédit : ©DPUPG_Florence GAY



Tour des escaravats (H)

La tour des Escaravats (scarabée en provençal) date du XIIe siècle. Le nom de cette tour provient des gardes en poste sur le chemin de ronde, portaient une armure noire faisant ainsi penser aux insectes.

Crédit : ©DPUPG_Romane Jacquinot



Ancienne porte fortifiée de Remoulins (I)

En 1356, réparation des remparts et construction de mâchicoulis, mais en 1590, démantèlement des remparts hormis deux tours et cette porte de 6 m de haut.. Une partie de son couronnement a disparu, sauf les mâchicoulis restés cependant presque au complet.

Crédit : ©DPUPG_Florence GAY