

# L'oignon doux - sentier de découverte

Gard



Culture de l'oignon doux des Cévennes (L.Valleix)



**Le sentier serpente à travers les traversiers cultivés, offrant une immersion directe dans ce paysage agricole façonné par l'homme.**

Campredon, hameau cévenol typique aux habitations en granite et aux terrasses en pierre sèches, s'inscrit au cœur de la zone AOP au sud du massif des Cévennes.

## Infos pratiques

Pratique : Sentiers de découverte

Durée : 2 h

Longueur : 3.1 km

Dénivelé positif : 222 m

Difficulté : Facile

Type : Boucle

Thèmes : Agriculture et élevage

# Itinéraire

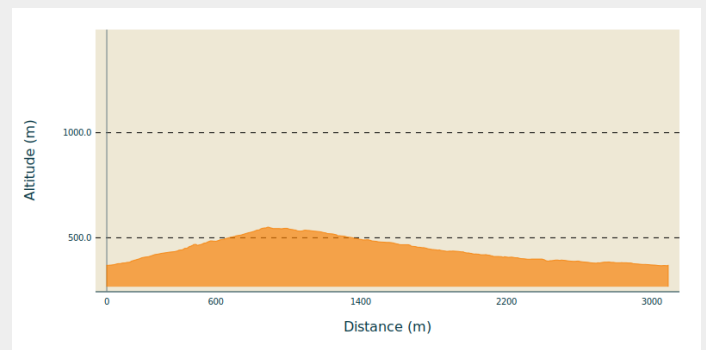
**Départ** : Campredon - Vallée de Taleyrac

**Arrivée** : Campredon - Vallée de Taleyrac

**Balisage** : — Balisage jaune et mobilier signalétique

**Communes** : 1. Val-d'Aigoual

## Profil altimétrique



Altitude min 367 m Altitude max 550 m

Le long de l'itinéraire, des poteaux directionnels vous guident ainsi qu'un balisage de peinture jaune. Les lieux-dits et/ou les directions à suivre sont indiqués en **italique gras** et entre guillemets dans le descriptif ci-dessous :

Depuis le parking "**Vallée de Taleyrac - Campredon**", prendre la direction de

1. "**La Molière**", puis prendre à gauche direction
2. "**Mas Figuier**". Retour sur "**Vallée de Taleyrac - Campredon**" / Parking.

# Sur votre route...



Oignon doux (A)

La Vallée de Taleyrac (B)

# Toutes les informations pratiques

## **Recommandations**

**Attention:** sentier étroit et escarpé.

Prévoir de bonnes chaussures et des vêtements de saison. Pensez à emporter de l'eau en quantité suffisante.

## **Comment venir ?**

Accès routier

De Valleraugue, prendre sur 9 km la D986 direction Le Vigan. Au Mazel, tourner à droite sur la D323, direction Taleyrac. Parking à 3,5 km dans le hameau de Campredon

Parking conseillé

Place du hameau de Campredon

## **Lieux de renseignement**


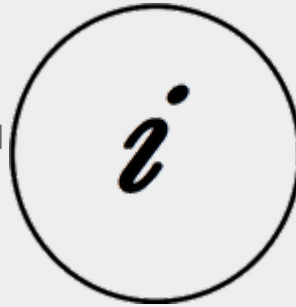
### **Maison du tourisme et du Parc national des Cévennes, La Serreyrède**

Col de la Serreyrède, 30570 Val d'Aigoual  
maisondelaigoual@sudcevennes.com  
Tel : 04 67 82 64 67  
<https://www.sudcevennes.com>

Accessibilité : Accessible aux personnes à mobilité réduite sur les trois niveaux du bâtiment (ascenseur)

### **Office de tourisme Mont Aigoual Causses Cévennes, Valleraugue**

7 quartier des Horts, 30570 Valleraugue  
valleraugue@sudcevennes.com  
Tel : 04 67 64 82 15  
<https://www.sudcevennes.com>



## **Source**

## Sur votre route...

---



### Oignon doux (A)

L'oignon doux des Cévennes (AOP en 2008) est repiqué en mai et récolté 90 jours plus tard. Pendant ces 3 mois, il doit être arrosé tous les 2 jours. S'il fallait autrefois l'asperger à la main avec un azagadouïro (sorte de pelle en bois), depuis l'arrivée des tuyaux et surtout des pompes, l'arrosage s'effectue avec des asperseurs et avec des rampes qui donnent un arrosage plus régulier. Ils se font principalement le matin et c'est l'occasion d'admirer les "Grandes Eaux"

Crédit : Michel Monnot

---



### La Vallée de Taleyrac (B)

Cette vallée est composée de plusieurs hameaux rattachés à la commune de Val d'Aigoual. En fond de vallée, les sources y sont abondantes, les bancels cultivés sont orientés au sud. Un vrai bonheur pour une agriculture diversifiée : fruitiers, vignes, mûriers et oignons doux. Tout pousse... Ici, l'oignon doux est le roi.

Bâties sur les rochers, les hameaux dominant la rivière, avec des maisons énormes et toutes en hauteur : il faut garder les terres pour les cultures !

Quelques troupeaux de brebis entretiennent l'arrière des hameaux mais le plus important est fait par l'homme, encore aujourd'hui. Les Bancels en granite sont d'une beauté remarquable. Tous entretenus !

Crédit : Michel Monnot