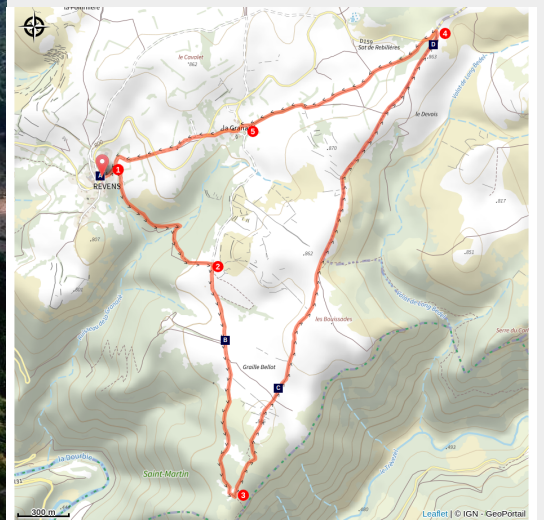


Le sentier du Bout du Causse

Gard



Bout du Causse (Michel Monnot)



Vous randonnez dans un paysage de pâturage, quadrillées de haies joliment vallonnées, avec un panorama ouvert sur l'Aigoual.

Infos pratiques

Pratique : Pédestre

Durée : 3 h

Longueur : 8.3 km

Dénivelé positif : 221 m

Difficulté : Moyen

Type : Boucle

Itinéraire

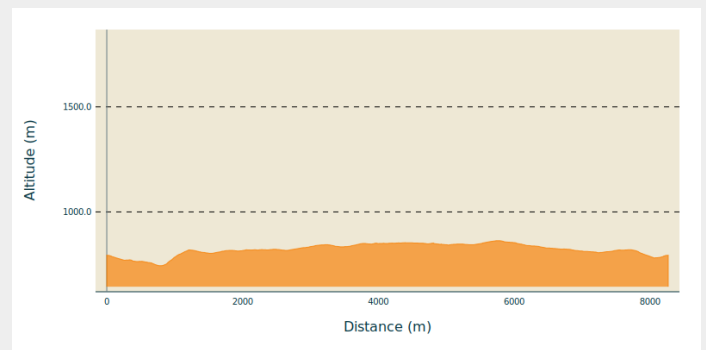
Départ : Revens

Arrivée : Revens

Balisage : — Balisage jaune et mobilier signalétique

Communes : 1. Revens
2. Lanuéjols

Profil altimétrique



Altitude min 744 m Altitude max 863 m

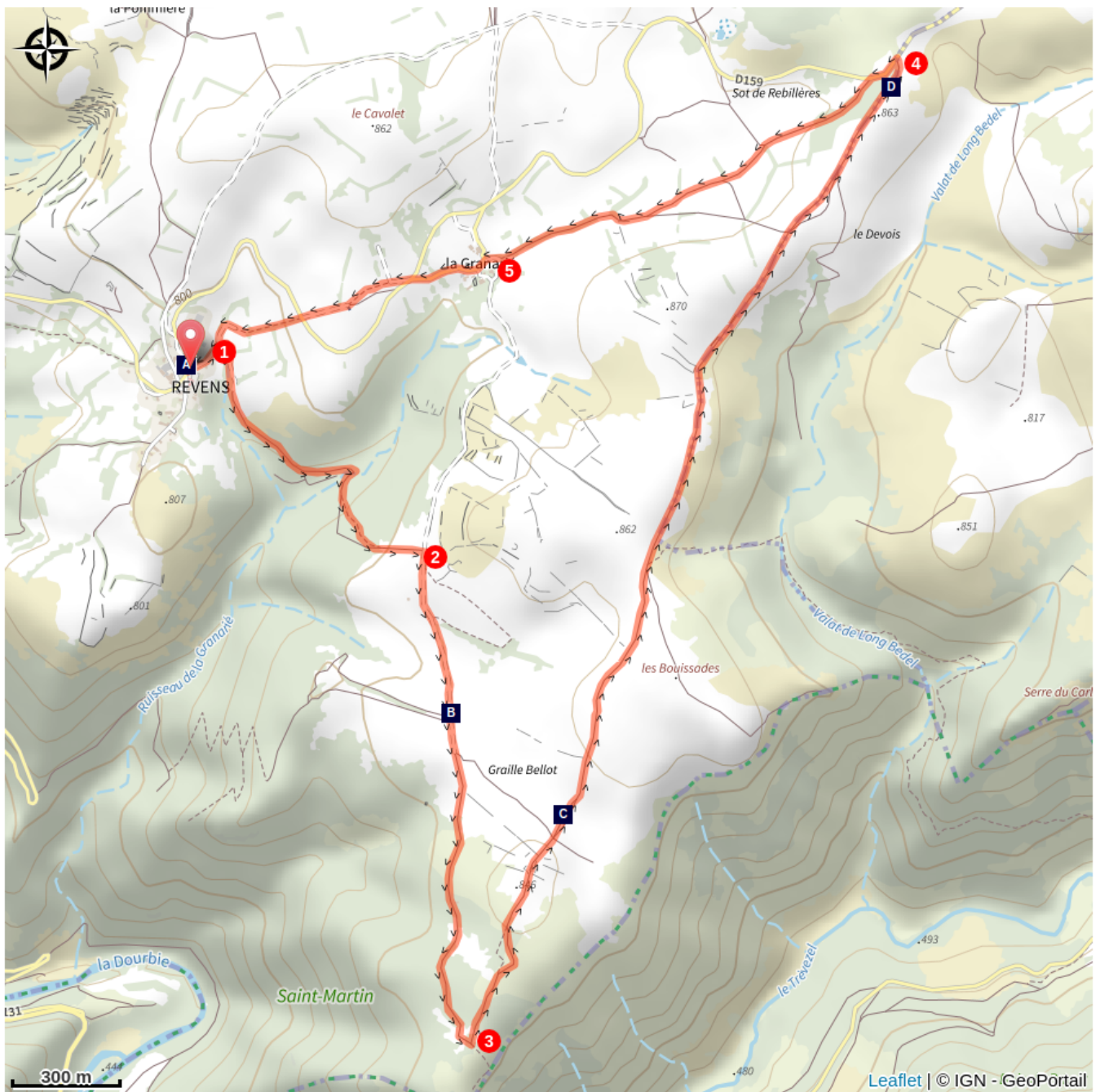
Le long de l'itinéraire, des poteaux directionnels vous guident. Les noms des lieux-dits et/ou des directions à suivre sont indiqué(e)s en italique gras et entre guillemets dans le descriptif ci-dessous :


Au départ de "**Revens**" prendre la direction de "**Les Rabassières**"



1. À "**Les Rabassières**" prendre à droite sur "**Le Serre**".
2. À "**Le Serre**", continuer sur "**Saint Martin**". Faire un Aller-Retour point de vue: les gorges du Trévezel et La Dourbie.
3. À "**Saint Martin**" prendre à gauche direction "**Le Devois**".
4. À "**Le Devois**", aller sur "**La Granarié**".
5. À "**La Granarié**", retour sur "**Revens**".

Balade extraite du cartoguide Massif de l'Aigoual réalisé par la Communauté de communes Aigoual Causses Cévennes Terres Solidaires dans le cadre de la Collection Espaces Naturels Gardois et du label Gard Pleine Nature.

Sur votre route...



-  Revens (A)
-  Les vaches Aubrac (C)

-  Les vautours (B)
-  Les bisons du Causse (D)

Toutes les informations pratiques

Recommandations

Adaptez votre équipement aux conditions météo du jour. N'oubliez pas que le temps change vite en montagne. Pensez à emporter de l'eau en quantité suffisante, de bonnes chaussures et un chapeau.

Comment venir ?

Parking conseillé

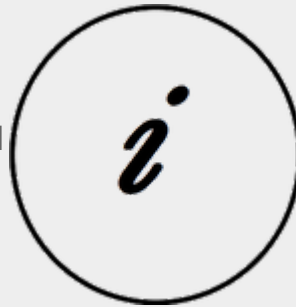
Revens

Lieux de renseignement

Maison du tourisme et du Parc national des Cévennes, La Serreyrède

Col de la Serreyrède, 30570 Val d'Aigoual
maisonde-laigoual@sudcevennes.com
Tel : 04 67 82 64 67
<https://www.sudcevennes.com>

Accessibilité : Accessible aux personnes à mobilité réduite sur les trois niveaux du bâtiment (ascenseur)



Maison du tourisme et du Parc national, Florac

Place de l'ancienne gare, N106, 48400 Florac-trois-rivières
info@cevennes-parcnational.fr
Tel : 04 66 45 01 14
<https://www.cevennes-gorges-du-tarn.com>



Source



Pôle Nature Aigoual

Sur votre route...



Revens (A)

Revens est un petit village très pittoresque, caractéristique du Causse Noir. C'est la commune la plus excentrée vers l'ouest du département du Gard. Sur Causse, les hameaux disséminés au gré des exploitations agricoles forment la commune.

Crédit : Béatrice Galzin



Les vautours (B)

Ces grands rapaces que vous pouvez voir planer au-dessus de vous est très certainement un vautour fauve ou un vautour moine.

Ces oiseaux avaient complètement disparu du fait de la chasse et du poison. Ils furent réintroduits à partir de 1971 par la Ligue pour la Protection des Oiseaux et le Parc national des Cévennes. Aujourd'hui, la population est estimée à plus de 400 couples. Ils sont particulièrement adaptés aux Causses délimités par des falaises dans lesquelles ils établissent leur nid est liée et trouvent de quoi se nourrir grâce à l'élevage ovin et à la mortalité disponible dans ces troupeaux.

Le vautour est un charognard, ils n'attaquent pas les animaux vivants et mobiles sauf parfois, précocement, des bêtes malades ou mourantes.

Crédit : © R. DESCAMPS - PNC



Les vaches Aubrac (C)

L'Aubrac est une race bovine française originaire du plateau de l'Aubrac (en Aveyron) qu'on retrouve dans les pâturages du Causse. C'est une vache de taille moyenne, qui se reconnaît à sa robe fauve et ses yeux noirs qu'on dirait maquillés!

Le pastoralisme qui associe l'élevage de brebis, chèvres, vaches ou chevaux, utilisant la végétation naturelle sur de grands espaces, et la production de fourrages et céréales pour leur alimentation a été reconnu en 2011, par l'inscription sur la Liste du patrimoine mondial de l'Unesco au titre de « paysage culturel de l'agropastoralisme méditerranéen ».

Crédit : © A. GRIFFON - Dpt30



👉 Les bisons du Causse (D)

Vous longez le vaste enclos des bisons d'Amérique, il se peut que le troupeau soit visible; mais ils parcourent un tel espace que cette rencontre est fortement aléatoire (s'ils ne sont pas au rendez-vous, après votre randonnée, tentez votre chance directement à l'élevage Randals Bison sur la route de Lanuéjols). Attention, le bison peut être agressif en été, à l'époque de ses amours.

Les 17 premiers sont arrivés du Canada en 1991 et ont très rapidement prouvé que le Causse Noir convenait fort bien à leur besoin de vaste plaine. Aujourd'hui, le troupeau est plus important, se reproduit et cet élevage de bêtes à viande, sans matières grasses a un réel succès.

Il ne faut pas le confondre avec le bison d'Europe, qui lui est protégé puisque rarissime. De plus, ce dernier ne s'apprivoise pas et vit en forêt.

Crédit : © A. GRIFFON - Dpt30