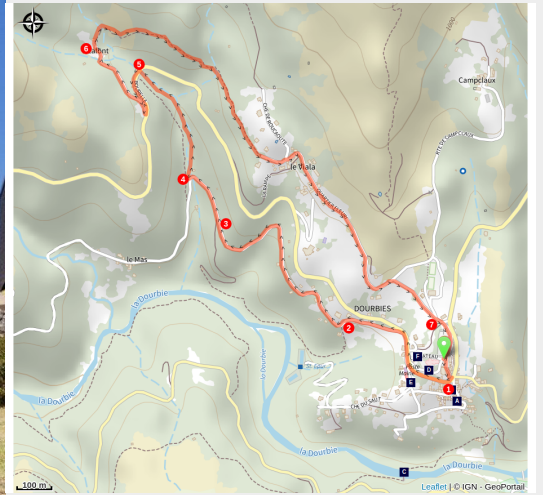


Sentier de La Bouelle

Gard



L'Eglise de Dourbie (Béatrice Galzin)



Petite balade champêtre entre chênes, châtaigniers et pins sylvestres.

Infos pratiques

Pratique : Pédestre

Durée : 1 h 30

Longueur : 4.0 km

Dénivelé positif : 158 m

Difficulté : Facile

Type : Boucle

Itinéraire

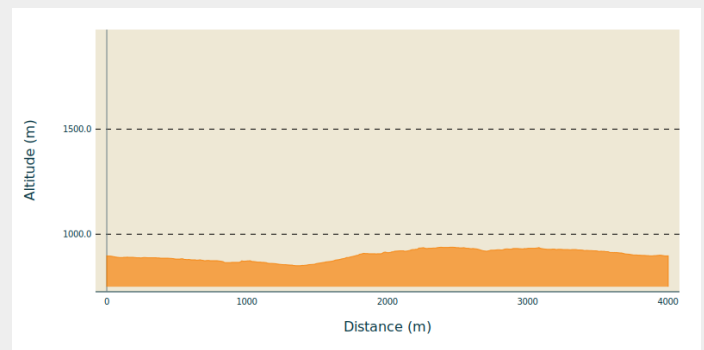
Départ : Dourbies

Arrivée : Dourbies

Balisage : — Balisage jaune et mobilier signalétique

Communes : 1. Dourbies

Profil altimétrique



Altitude min 850 m Altitude max 938 m

Le long de l'itinéraire, des poteaux directionnels vous guident. Les noms des lieux-dits et/ou des directions à suivre sont indiqué(e)s en **italique gras** et entre guillemets dans le descriptif ci-dessous :

Au départ de "**Dourbies**", prendre la direction de "**Place des 3 ermites**".

1. À la "**Place des 3 ermites**", continuer sur
2. "**La Combe**", puis
3. "**Las Costes**",
4. "**La Bourelle**",
5. "**Le pont de Lafont**",
6. "**LAFONT**",
7. "**La Canelle**" et retour sur "**Dourbies**".

Balade extraite du cartoguide **Massif de l'Aigoual** réalisé par la Communauté de communes Aigoual Causses Cévennes Terres Solidaires dans le cadre de la Collection Espaces Naturels Gardois et du label Gard Pleine Nature.

Sur votre route...



Dourbies (A)

 La Dourbie (C)

 La légende des 3 ermites (E)

 La fontaine des trois ermites à Dourbies (B)

 Les gorges de la Dourbie (D)

 Dourbies, village de caractère (F)

Toutes les informations pratiques

Recommandations

Adaptez votre équipement aux conditions météo du jour. N'oubliez pas que le temps change vite en montagne. Pensez à emporter de l'eau en quantité suffisante, de bonnes chaussures et un chapeau.

Comment venir ?

Accès routier

Depuis L'Espérou par la RD 151

Parking conseillé

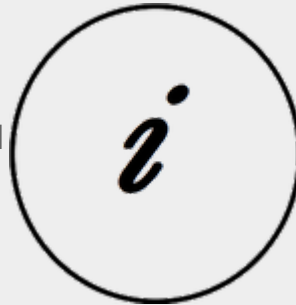
Dourbies (église)

Lieux de renseignement

Maison du tourisme et du Parc national des Cévennes, La Serreyrède

Col de la Serreyrède, 30570 Val d'Aigoual
maisonde-laigoual@sudcevennes.com
Tel : 04 67 82 64 67
<https://www.sudcevennes.com>

Accessibilité : Accessible aux personnes à mobilité réduite sur les trois niveaux du bâtiment (ascenseur)



Maison du tourisme et du Parc national, Florac

Place de l'ancienne gare, N106, 48400 Florac-trois-rivières

info@cevennes-parcnational.fr
Tel : 04 66 45 01 14
<https://www.cevennes-gorges-du-tarn.com>



Source

Sur votre route...



Dourbies (A)

Le village de Dourbies a été édifié sur une crête afin d'utiliser au maximum les terrains les plus plats pour les cultures. Aujourd'hui, l'agriculture ayant périclité dans cette vallée, des champs autrefois cultivés ont été urbanisés et les landes à genêts envahissent de plus en plus l'espace.

Crédit : nathalie.thomas



La fontaine des trois ermites à Dourbies (B)

Dans un cadre superbe, Dourbies est certainement la plus cévenole des communes du plateau de l'Aigoual. Entre 700 m et 1410 m d'altitude, arrosé par la Dourbie, ce petit village vient d'obtenir le label "village de caractère du Gard"

Crédit : Droits gérés



La Dourbie (C)

La Dourbie prend sa source dans le massif du Lingas au sud du mont Aigoual, à 1 301 m d'altitude. Elle coule globalement de l'est vers l'ouest, puis borde le causse du Larzac (au sud-ouest) qu'elle sépare du causse Noir (au nord-est). Elle conflue dans la rivière Tarn rive gauche à Millau (Aveyron), à 357 m d'altitude.



Les gorges de la Dourbie (D)

Venez découvrir la Vallée de la Dourbie qui prend sa source au pied du Mont Aigoual et va jusqu'en Aveyron pour retrouver le Tarn

Crédit : Pascal Pialot, AAPPMA la Dourbie



La légende des 3 ermites (E)

Une légende.. trois seigneurs, la jolie fille de seigneur du village d'a côté... tous amoureux... mais voilà, l'abbé Bernard à choisi un autre chemin pour eux!

Crédit : Droits libres



Dourbies, village de caractère (F)

Dans un cadre superbe, Dourbies est certainement la plus cévenole des communes du plateau de l'Aigoual. Entre 700m et 1410m d'altitude, à pied, à VTT, à cheval ou à ski, le territoire de Dourbies offre une grande diversité de végétation et de paysage,

Crédit : Béatrice Galzin