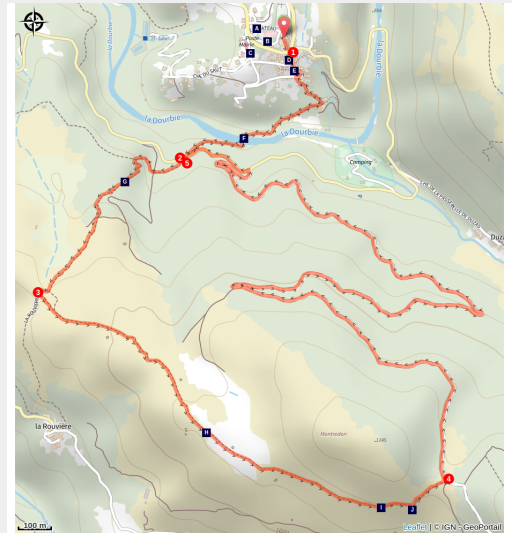


# Saint-Guiral (variante plus courte)

CEVENNES



Fontaine à Dourbies (N Thomas)



Cette petite variante vous permet d'avoir un vue sur le Saint-Guiral.

## Infos pratiques

Pratique : Pédestre

Durée : 2 h 15

Longueur : 7.8 km

Dénivelé positif : 452 m

Difficulté : Facile

Type : Boucle

# Itinéraire

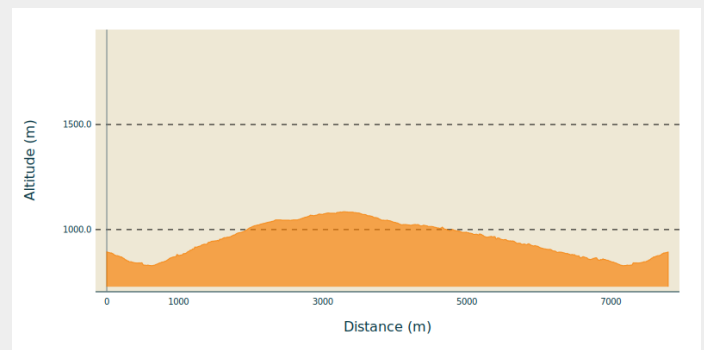
**Départ** : Dourbies

**Arrivée** : Dourbies

**Balisage** : — Balisage jaune et mobilier signalétique

**Communes** : 1. Dourbies

## Profil altimétrique



Altitude min 828 m Altitude max 1085 m

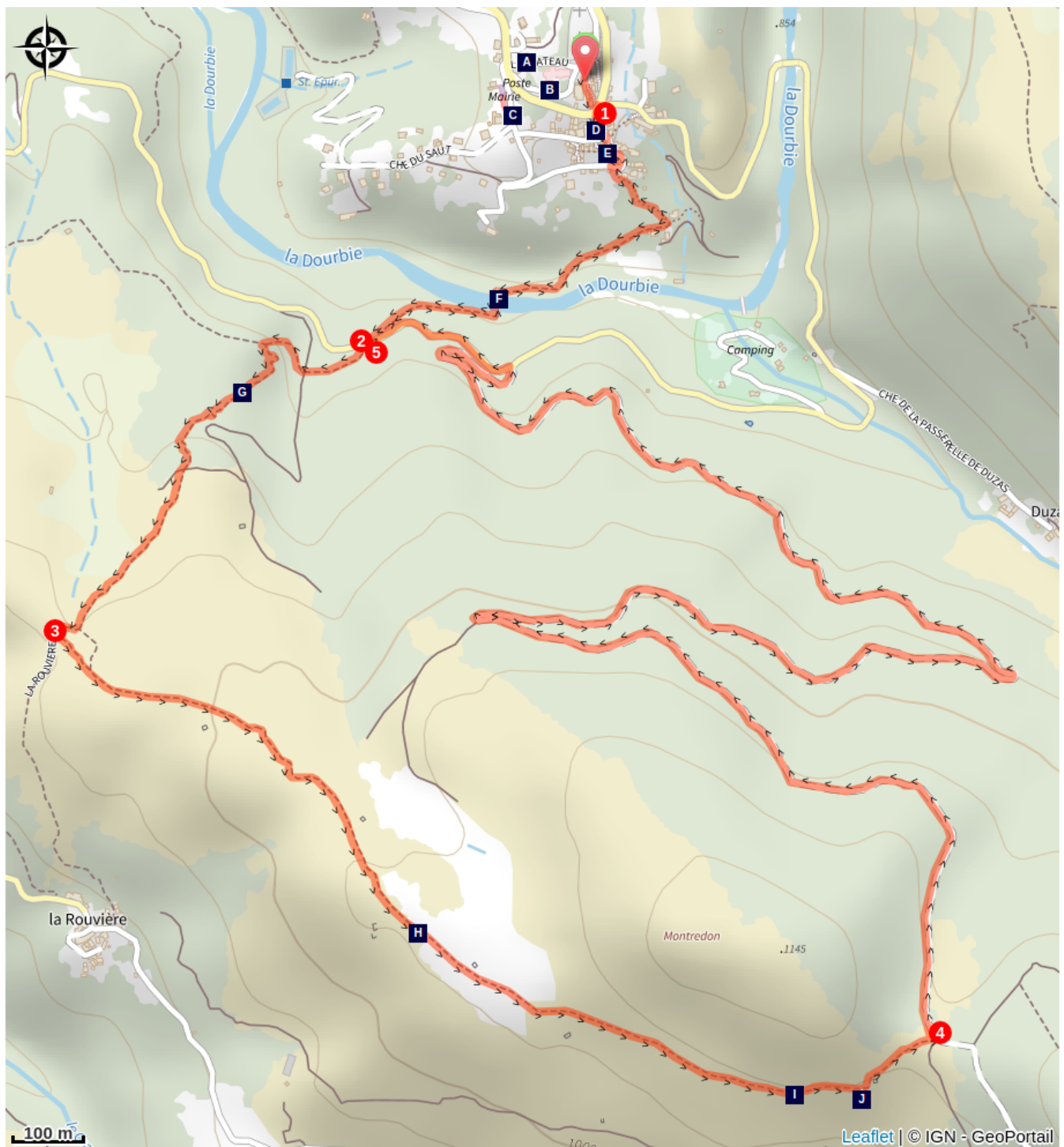
Le long de l'itinéraire, des poteaux directionnels vous guident. Les noms des lieux-dits et/ou des directions à suivre sont indiqué(e)s en **italique gras** et entre guillemets dans le descriptif ci-dessous :


Au départ de "**Dourbies**", prendre la direction de




1. "**Place des 3 ermites**",
2. "**Clèdes**",
3. "**La croix de Lagrinier**",
4. "**Montredon**". Retour sur "**Dourbies**" par
5. "**Clèdes**" et "**Place des 3 ermites**".






Balade extraite du cartoguide **Massif de l'Aigoual** réalisé par la Communauté de communes Aigoual Causse Cévennes Terres Solidaires dans le cadre de la Collection Espaces Naturels Gardois et du label Gard Pleine Nature.

# Sur votre route...



 Dourbies, village de caractère (A)  
 La légende des 3 ermites (C)

 Dourbies (E)  
 Chêne remarquable (G)  
 Vue sur le Saint Guiral (I)

 Les gorges de la Dourbie (B)  
 La fontaine des trois ermites à Dourbies (D)  
 La Dourbie (F)  
 Agro-Sylvo-Pastoralisme (H)  
 Maison de Berger (J)

# Toutes les informations pratiques

## **Recommandations**

Adaptez votre équipement aux conditions météo du jour. N'oubliez pas que le temps change vite en montagne. Pensez à emporter de l'eau en quantité suffisante, de bonnes chaussures et un chapeau.

## **Comment venir ?**

Accès routier

Depuis L'Espérou par la RD 151

Parking conseillé

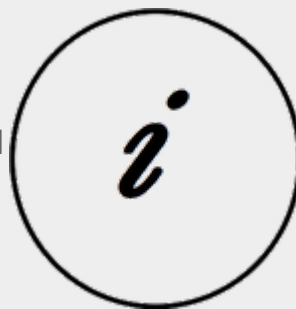
Dourbies (église)

## **i** Lieux de renseignement

### **Maison du tourisme et du Parc national des Cévennes, La Serreyrède**

Col de la Serreyrède, 30570 Val d'Aigoual  
maisondelaigoual@sudcevennes.com  
Tel : 04 67 82 64 67  
<https://www.sudcevennes.com>

Accessibilité : Accessible aux personnes à mobilité réduite sur les trois niveaux du bâtiment (ascenseur)



### **Maison du tourisme et du Parc national, Florac**

Place de l'ancienne gare, N106, 48400 Florac-trois-rivières

info@cevennes-parcnational.fr  
Tel : 04 66 45 01 14  
<https://www.cevennes-gorges-du-tarn.com>



### **Office de tourisme Mont Aigoual Causses Cévennes, Valleraugue**

7 quartier des Horts, 30570 Valleraugue  
valleraugue@sudcevennes.com  
Tel : 04 67 64 82 15  
<https://www.sudcevennes.com>



## Source



CC Causses Aigoual Cévennes Terres Solidaires

<http://www.caussesaignoualcevennes.fr/>



Parc national des Cévennes

<http://www.cevennes-parcnational.fr/>



Pôle Nature Aigoual

# Sur votre route...

---



## Dourbies, village de caractère (A)

Dans un cadre superbe, Dourbies est certainement la plus cévenole des communes du plateau de l'Aigoual. Entre 700m et 1410m d'altitude, à pied, à VTT, à cheval ou à ski, le territoire de Dourbies offre une grande diversité de végétation et de paysage,

Crédit : Béatrice Galzin

---



## Les gorges de la Dourbie (B)

Venez découvrir la Vallée de la Dourbie qui prend sa source au pied du Mont Aigoual et va jusqu'en Aveyron pour retrouver le Tarn

Crédit : Pascal Pialot, AAPPMA la Dourbie

---



## La légende des 3 ermites (C)

Une légende.. trois seigneurs, la jolie fille de seigneur du village d'a côté... tous amoureux... mais voilà, l'abbé Bernard à choisi un autre chemin pour eux!

Crédit : Droits libres

---



## La fontaine des trois ermites à Dourbies (D)

Dans un cadre superbe, Dourbies est certainement la plus cévenole des communes du plateau de l'Aigoual. Entre 700 m et 1410 m d'altitude, arrosé par la Dourbie, ce petit village vient d'obtenir le label "village de caractère du Gard"

Crédit : Droits gérés

---



## Dourbies (E)

Le village de Dourbies a été édifié sur une crête afin d'utiliser au maximum les terrains les plus plats pour les cultures. Aujourd'hui, l'agriculture ayant périclité dans cette vallée, des champs autrefois cultivés ont été urbanisés et les landes à genêts envahissent de plus en plus l'espace.

Crédit : nathalie.thomas



## 🌿 La Dourbie (F)

La Dourbie prend sa source dans le massif du Lingas au sud du mont Aigoual, à 1 301 m d'altitude. Elle coule globalement de l'est vers l'ouest, puis borde le causse du Larzac (au sud-ouest) qu'elle sépare du causse Noir (au nord-est). Elle conflue dans la rivière Tarn rive gauche à Millau (Aveyron), à 357 m d'altitude.

---



## 🌿 Chêne remarquable (G)

Le Chêne blanc ou pubescent (*Quercus pubescens*) doit son nom "pubescens" au duvet sur le revers de ses feuilles. Celles-ci sont caduques, les jeunes pousses sèchent et changent de couleur mais restent attachées aux branches tout l'automne et l'hiver; ce n'est qu'au printemps qu'elles cèdent la place aux nouvelles.

---



## Agro-Sylvo-Pastoralisme (H)

L'agro-sylvo-pastoralisme est une activité de production qui associe par le pâturage des espaces de natures différentes : des espaces cultivés et des zones de parcours, boisées ou non boisées (landes, taillis, pelouses, forêts, etc.) comme ici. Observez bien, vous apercevrez peut-être un troupeau.

---



## 👁️ Vue sur le Saint Guiral (I)



## Maison de Berger (J)