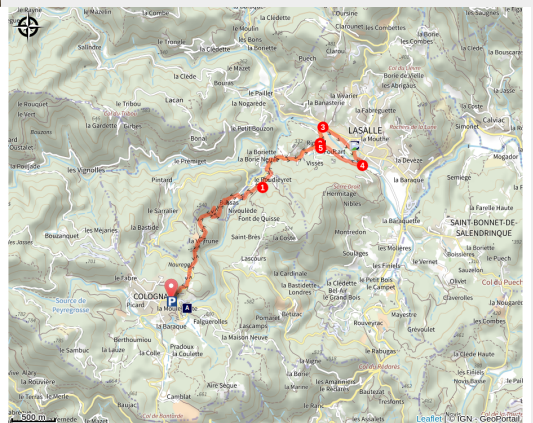


Sentier des Fileuses - Carré de soie

Gard



sentier de découverte (© N Thomas)

En hommage à toutes les femmes qui ont laissé filer leur vie pour révéler le fil de soie au fil du temps !

Le sentier d'interprétation "Carré de soie" de Cognac, emprunte en partie l'ancienne draille reliant Cognac à Lasalle. C'est par ce sentier que les jeunes filles se rendaient à Lasalle pour travailler dans les filatures.

Infos pratiques

Pratique : Pédestre

Durée : 3 h 30

Longueur : 8.8 km

Dénivelé positif : 400 m

Difficulté : Moyen

Type : Aller-retour

Thèmes : Histoire et culture

Itinéraire

Départ : Cognac

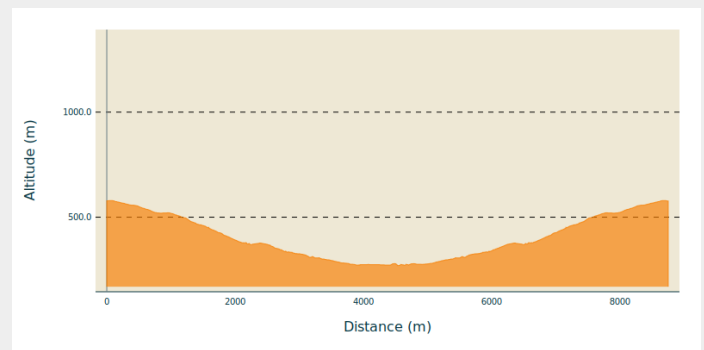
Arrivée : Cognac

Balisage : — Balisage jaune et mobilier signalétique

Communes : 1. Cognac

2. Lasalle

Profil altimétrique



Altitude min 269 m Altitude max 579 m

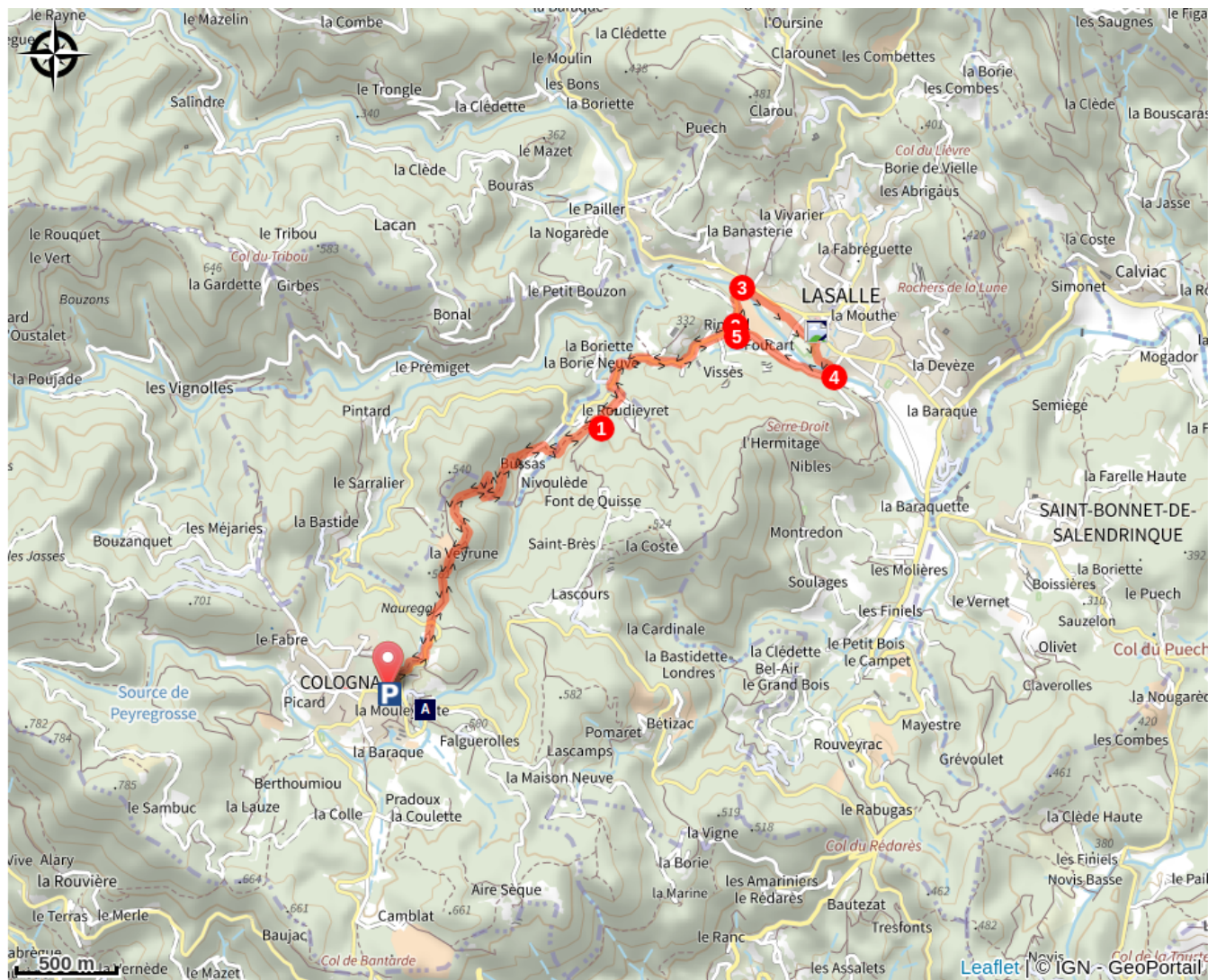
Le long de l'itinéraire, des poteaux directionnels vous guident. Les lieux-dits et/ou les directions à suivre sont indiqué·e·s en **italique gras** et entre guillemets dans le descriptif ci-dessous:

Au départ du parking de "**Cognac**", direction:

1. "**Le Roudieyret**" par le GR®63, puis continuer sur
2. "**Rimbal**" (GR®63). De là direction
3. "**Pont de Fer**", puis
4. "**Pont vieux**",
5. "**Rimbal**". Retour à "**Cognac**" par "**Le Roudieyret**".

Balade extraite du cartoguide **Piémont Cévenol, Des Cévennes au Coutach**, réalisé par la communauté de communes du Piémont Cévenol, dans le cadre de la collection Espaces Naturels Gardois et du label Gard Pleine Nature.

Sur votre route...



 Moulin de la Mouleyrette (A)

 Lasalle, la Perle des Vallons (B)

Toutes les informations pratiques

Recommandations

Adaptez votre équipement aux conditions météo du jour. N'oubliez pas que le temps change vite en montagne. Pensez à emporter de l'eau en quantité suffisante, de bonnes chaussures et un chapeau.

Comment venir ?

Accès routier

Depuis Anduze direction Thoiras, puis Lasalle et Cognac

Parking conseillé

Cognac

Lieux de renseignement

Maison du tourisme et du Parc national, Florac

Place de l'ancienne gare, N106, 48400 Florac-trois-rivières

info@cevennes-parcnational.fr

Tel : 04 66 45 01 14

<https://www.cevennes-gorges-du-tarn.com>



Office de tourisme Mont Aigoual Causses Cévennes, Lasalle

Centre Viala, rue de la Place, 30460 Lasalle

lasalle@sudcevennes.com

Tel : 04 66 85 27 27

<https://www.sudcevennes.com>



Source



CC du Piémont Cévenol

<http://www.piemont-cevenol.fr/>



Parc national des Cévennes

<http://www.cevennes-parcnational.fr/>



Pôle Nature Aigoual

Sur votre route...



Moulin de la Mouleyrette (A)

La commune de Cognac est riche d'un très ancien moulin à eau, bâti à flanc de coteau, quelques dizaines de mètres sous la route qui va de Cognac au col du Rédarès, au bord de la rivière de Coulègne.



Lasalle, la Perle des Vallons (B)

Au coeur de la fraîche vallée de la Salindrenque, Lasalle se caractérise par la richesse de son architecture typiquement cévenole et ses nombreux châteaux.

Crédit : Béatrice Galzin