

Sur les pas d'André Chamson - jour1

Gard



Gîte de cap de côte



Une agréable balade sur les crêtes pour apprécier de beaux points de vue pour arriver au gîte de Cap de Coste, étape de repos lors de la transhumance.

Infos pratiques

Pratique : Pédestre

Durée : 3 h 30

Longueur : 9.5 km

Dénivelé positif : 984 m

Difficulté : Difficile

Thèmes : Agriculture et élevage

Itinéraire

Départ : Le Vigan

Arrivée : Cap de Côte

Balisage :  GR®

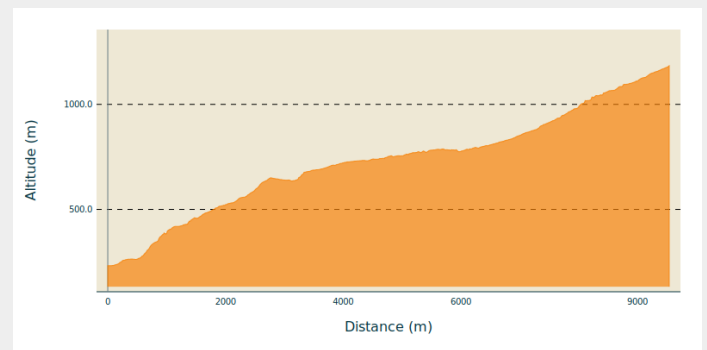
Communes : 1. Le Vigan

2. Aulas

3. Mandagout

4. Arphy

Profil altimétrique



Altitude min 234 m Altitude max 1180 m

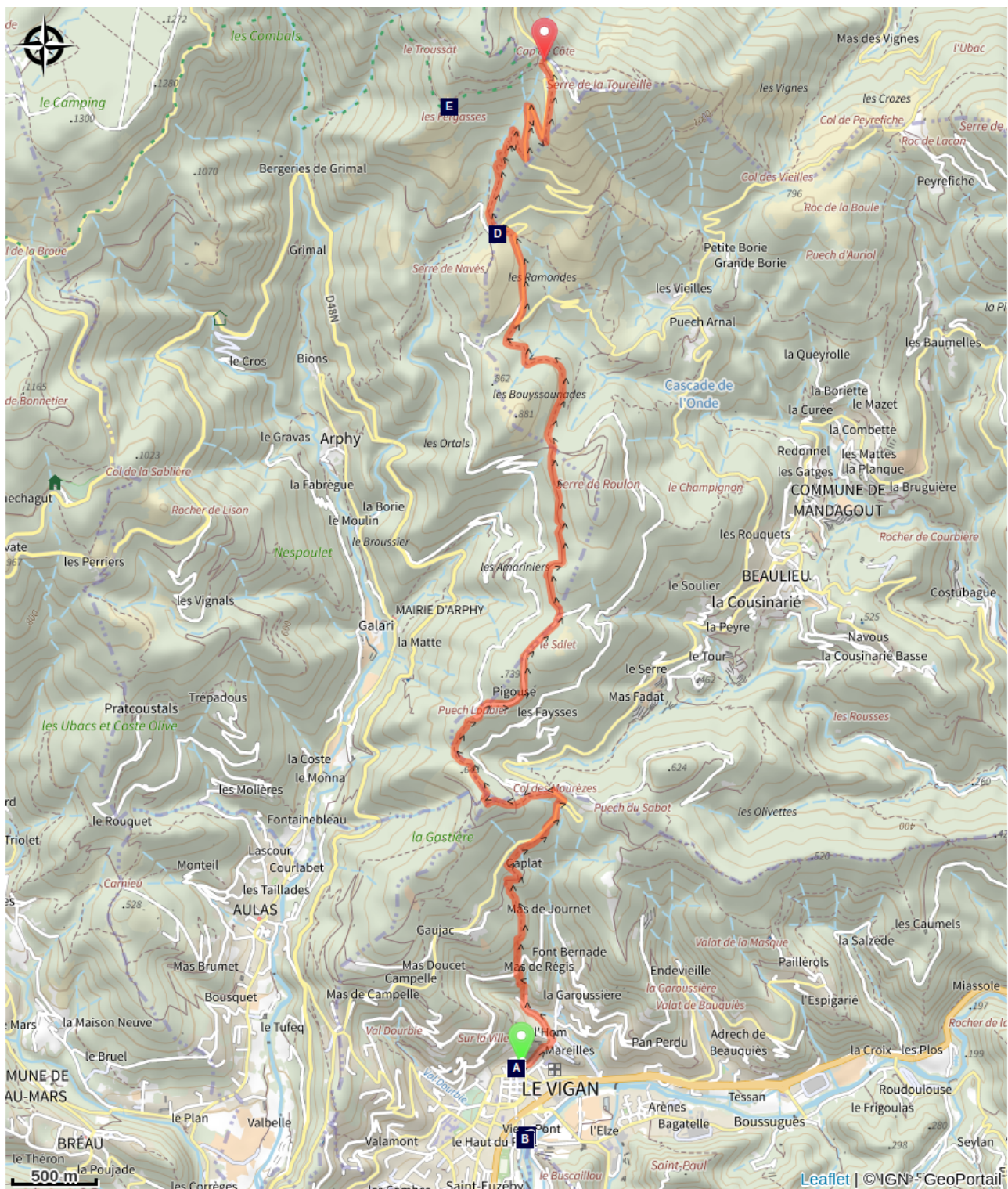
Le long de l'itinéraire, des poteaux directionnels vous guident. Les noms des lieux-dits et/ou des directions à suivre sont indiqué(e)s en **italique gras** et entre guillemets dans le descriptif ci-dessous :




Départ de " **LE VIGAN** ", parking de la Mairie, prendre direction " **LE COL DES MOUREZES** " par " **Mas de Régis**", « **Station de pompage** ».

À " **LE COL DES MOUREZES** " poursuivre sur « **CAP DE COTE** » par « **LE BALQUINET** », « **Le Salet** », « **Le Crestat** », « **Serre de Naves** ».

Balade extraite du cartoguide **Les Vallées Cévenoles - En Pays Viganais** réalisé par la communauté de communes Pays Viganais-Cévennes dans le cadre de la collection Espaces naturels gardois et du label Gard Pleine Nature.

Sur votre route...



-  Le Vigan (A)
-  Le vieux pont et le Buscailhou (C)
-  L'apollon (Parnassius apollo) (E)

-  Musée Cévenol (B)
-  Le Faucon pèlerin (D)

Toutes les informations pratiques

Recommandations

Adaptez votre équipement aux conditions météo du jour. N'oubliez pas que le temps change vite en montagne. Pensez à emporter de l'eau en quantité suffisante, de bonnes chaussures et un chapeau.

Comment venir ?

Transports

Alés ligne 142
Nîmes ligne 140
Montpellier ligne 608
LIO Région Occitanie - <https://lio.laregion.fr/>

Accès routier

Depuis Alés où depuis Nîmes prendre la D999, le Vigan.

Parking conseillé

Mairie

Source



CC du Pays Viganais

<http://www.cc-paysviganais.fr/>



Parc national des Cévennes

<http://www.cevennes-parcnational.fr/>

Sur votre route...



Le Vigan (A)

Dans un écrin de verdure niché au pied du versant sud de l'Aigoual, Le Vigan, citée millénaire est le bourg-centre du Pays Viganais.



Musée Cévenol (B)

Installé dans le quartier du Vieux Pont, le Musée cévenol conserve et valorise le patrimoine des Causses et des Cévennes méridionaux. Terre cuite, bois, pierre, laine, soie illustrent les moteurs historiques de l'artisanat et de l'industrie du territoire.

Crédit : Musée Cévenol



Le vieux pont et le Buscailhou (C)

Depuis 1938, l'ensemble du site, pont et maisons, est classé monument historique. Avant la construction du pont, à la fin du XIIème siècle, seul un gué permettait de traverser la rivière l'Arre.



Le Faucon pèlerin (D)

Peut-être aurez-vous la chance d'observer le Faucon pèlerin dont un couple niche à proximité. Cet oiseau est le plus puissant et surtout le plus rapide des faucons présents sur le territoire du Parc national des Cévennes. De couleur gris-ardoise quand il est adulte, il mesure environ un mètre d'envergure pour les femelles, plus grandes que les mâles. Les ailes sont en faux, larges et pointues, et un masque facial noir se dessine sur ses joues.

Crédit : Descamps Régis



🦋 L'apollon (*Parnassius apollo*) (E)

Le sentier traverse une zone d'éboulis où aiment pousser la joubarbe et l'orpin. Les feuilles de ces deux plantes constituent la nourriture presque exclusive des chenilles de l'apollon, un papillon rare et protégé. Il aime les espaces ouverts, les landes et les milieux rocheux. Ce grand papillon diurne possède des ailes blanches colorées de tâches noires et de grandes ocelles rouges. On le trouve dans les Alpes et les Pyrénées mais il est en régression dans le sud du Massif central et en Europe en général. (Martine Teulon)

Crédit : © PNC