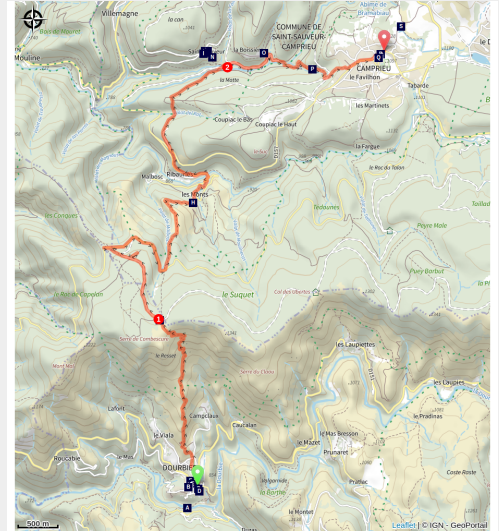


# Sur les pas des gens d'ici (jour 2)

Gard



Vue sur la village de Dourbies (N Thomas)



Bonne montée en partant de Dourbies, pensez à vous retourner pour découvrir le paysage sur le St-Guiral. Au hameau des Monts, rafraîchissez-vous au lavoir !

St Sauveur, vous y êtes presque !  
Camprieu est au bout du chemin

L'ambiance dans la forêt de fayard est apaisante et douce, allez saluer le vieux Hêtre remarquable !

Autour de St-Sauveur des Pourcils, prenez un peu de temps pour apprécier l'arboretum et la superbe église au milieu de rien... juste son cimetière et une belle maison bourgeoise.

## Infos pratiques

Pratique : Pédestre

Durée : 5 h 30

Longueur : 12.9 km

Dénivelé positif : 756 m


Difficulté : Moyen

Thèmes : Agriculture et élevage, Faune et flore, Histoire et culture

# Itinéraire

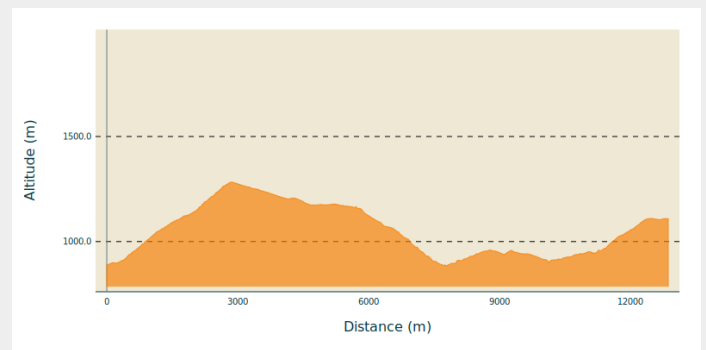
**Départ** : Dourbies

**Arrivée** : Camprieu

**Balisage** : — Balisage jaune et mobilier signalétique  GR®

**Communes** : 1. Dourbies  
2. Saint-Sauveur-Camprieu  
3. Lanuéjols

## Profil altimétrique



Altitude min 886 m Altitude max 1282 m

Depuis le cœur de Dourbies, suivre « **Le Col du Suquet** » par « **L'Église** », « **La Canelle** », en passant près de la statue de la Vierge,

1 - Au « **Col du Suquet** », suivre « **Le vieux hêtre** » allez faire le détour pour voir cet arbre remarquable, puis revenez sur vos pas. Suivre « **La Roque** », « **Le Valat de Malbosc** », jusqu'à « **Les Monts** », « **La Combelle** », « **La Matte** », « **La conduite forcée** », « **Le Pont de l'Ane** ».











(Possibilité au niveau du « **Pont de l'Ane** » d'aller faire un aller / retour jusqu'à l'Église de St-Sauveur)

2 - Suivre « **Le Muguet** », « **Bramabiau** », « **La Passerelle** », « **La Clèdette** », « **La Croix Haute** », « **La Croix Basse** ».

Pour rejoindre votre hébergement : suivre « **Camprieu** », « **Le Cros** », « **Tabarde** » et « **Maison du Bois** ».

# Sur votre route...



-  La Dourbie (A)
-  La fontaine des trois ermites à Dourbies (C)
-  Les gorges de la Dourbie (E)
-  Col du Suquet (G)
-  Un domaine agricole reboisé (I)
-  La légende des 3 ermites (B)
-  Dourbies (D)
-  Dourbies, village de caractère (F)
-  Le lavoir des Monts (H)
-  Une église au centre de toutes les attentions (J)

Un cimetière révélateur d'histoires  
(K)

 Arboretum de St Sauveur des  
Pourcils (M)

Château ou domaine agricole ? (L)

 arboretum de Saint Sauveur (N)

# Toutes les informations pratiques

## **Recommandations**

Attention montée longue et ensoleillée, ne pas partir l'après-midi en été. Adaptez votre équipement aux conditions météo du jour. N'oubliez pas que le temps change vite en montagne. Pensez à emporter de l'eau en quantité suffisante, de bonnes chaussures et un chapeau. Bien refermer les clôtures et les portillons.

## Source



CC Causse Aigoual Cévennes Terres Solidaires

<http://www.caussesaignoualcevennes.fr/>

# Sur votre route...

---



## La Dourbie (A)

La Dourbie prend sa source dans le massif du Lingas au sud du mont Aigoual, à 1 301 m d'altitude. Elle coule globalement de l'est vers l'ouest, puis borde le causse du Larzac (au sud-ouest) qu'elle sépare du causse Noir (au nord-est). Elle conflue dans la rivière Tarn rive gauche à Millau (Aveyron), à 357 m d'altitude.

---



## La légende des 3 ermites (B)

Une légende.. trois seigneurs, la jolie fille de seigneur du village d'a côté... tous amoureux... mais voilà, l'abbé Bernard à choisi un autre chemin pour eux!

Crédit : Droits libres

---



## La fontaine des trois ermites à Dourbies (C)

Dans un cadre superbe, Dourbies est certainement la plus cévenole des communes du plateau de l'Aigoual. Entre 700 m et 1410 m d'altitude, arrosé par la Dourbie, ce petit village vient d'obtenir le label "village de caractère du Gard"

Crédit : Droits gérés

---



## Dourbies (D)

Le village de Dourbies a été édifié sur une crête afin d'utiliser au maximum les terrains les plus plats pour les cultures. Aujourd'hui, l'agriculture ayant périclité dans cette vallée, des champs autrefois cultivés ont été urbanisés et les landes à genêts envahissent de plus en plus l'espace.

Crédit : nathalie.thomas

---



## Les gorges de la Dourbie (E)

Venez découvrir la Vallée de la Dourbie qui prend sa source au pied du Mont Aigoual et va jusqu'en Aveyron pour retrouver le Tarn

Crédit : Pascal Pialot, AAPPMA la Dourbie



## Dourbies, village de caractère (F)

Dans un cadre superbe, Dourbies est certainement la plus cévenole des communes du plateau de l'Aigoual. Entre 700m et 1410m d'altitude, à pied, à VTT, à cheval ou à ski, le territoire de Dourbies offre une grande diversité de végétation et de paysage,

Crédit : Béatrice Galzin



## Col du Suquet (G)

Vous vous trouvez au point le plus élevé de la promenade. Rive droite de la Dourbies, le versant abrupt que parcourt le sentier est constitué alternativement de zones où le granite est massif et d'autres où il est décomposé en arène (sable grossier issu de l'altération du granite). Vers le sud, on découvre un panorama englobant la totalité du massif du Lingas, haut plateau boisé surplombant au sud le Viganais et la plaine languedocienne.

Crédit : nathalie.thomas



## Le lavoir des Monts (H)

Le lavoir des Monts coule encore mais les lavandières ont bel et bien disparu. Le site est magique. L'eau est claire, propice à la ponte des libellules et à désaltérer les oiseaux.

Crédit : Béatrice Galzin



## Un domaine agricole reboisé (I)

Le hameau de Saint-Sauveur-des-Pourcils est actuellement entouré d'arbres mais au XIXe siècle, l'Aigoual était dénudé ! Le reboisement du massif est issu d'un programme de l'Etat mené par les forestiers. Le service des Eaux et Forêts a acheté de nombreux domaines agricoles pour les transformer en maisons forestières. Saint-Sauveur-des-Pourcils possède alors toutes les qualités requises : des bâtiments pour loger les forestiers, une diversité des sols, une bonne exposition au soleil et de l'eau à proximité (rivière en contrebas). Les forestiers ont implanté une pépinière pour cultiver de jeunes arbres et un arboretum pour tester l'adaptation de différentes essences.

Crédit : © Coll. G. Mathon



## Une église au centre de toutes les attentions (J)

Pourquoi une église si imposante a-t-elle été construite dans un petit hameau ? L'attachement profond qu'éprouvent les paroissiens envers leur lieu de culte a joué un rôle primordial. L'église a été détruite à trois reprises par les protestants (1562 et 1703) et par l'usure du temps (1848). Mais à chaque fois, les paroissiens, habitant les hameaux voisins, ont décidé de la reconstruire. Malgré toute cette volonté, l'église et le cimetière sont transférés à Camprieu (1871) : difficulté d'accès au lieu de culte et mésentente entre le maire et le curé sont les arguments retenus par les autorités épiscopales. Les fidèles, opposés au transfert, obtiennent le maintien des messes pour le pèlerinage annuel, les baptêmes, les obsèques et les mariages.

Crédit : © Coll. G. Mathon



## Un cimetière révélateur d'histoires (K)

Le petit cimetière de Saint-Sauveur-des-Pourcils aujourd'hui si paisible révèle une histoire riche et mouvementée : des noms de familles de religion catholique, orthodoxe, protestante, juive et musulmane sont inscrits sur les tombes. Cette pluralité religieuse s'explique en partie par la venue d'une main d'œuvre étrangère au XXe siècle lors de l'exploitation des mines de plomb argentifère et de cuivre dans le hameau voisin de Villemagne. La période trouble de la Seconde guerre mondiale a amené une femme juive et ses enfants à se réfugier dans les environs. Les tombes musulmanes sont les témoins de la période pendant laquelle un camp de Harkis était implanté dans la région après la guerre d'Algérie. Ces anciens militaires, alliés des troupes françaises, étaient employés par les Eaux et Forêts pour travailler au reboisement de l'Aigoual.

Crédit : © Coll. G. Mathon



## Château ou domaine agricole ? (L)

Au XIIe siècle, des petits seigneurs dépendant de la famille de Roquefeuil règnent sur le château de Saint-Sauveur-des-Pourcils. Ils vivent en autarcie avec leurs troupeaux, leurs grandes terres de pâturages et une partie des récoltes paysannes. Aucun vestige de cette époque n'est aujourd'hui visible : le bâtiment principal s'apparente plutôt à un corps de ferme. Au fil des siècles, le château est devenu un grand domaine agricole avec ses dépendances.

Crédit : © Coll. G. Mathon



## Arboretum de St Sauveur des Pourcils (M)

Au cœur du hameau de Saint-Sauveur-des-Pourcils, venez découvrir l'un des sept arboretums que compte le massif de l'Aigoual suite à un grand programme de reboisement mené à la fin du XIXe siècle,

Crédit : Grignola Véronique

---



## arboretum de Saint Sauveur (N)

A l'origine, les arboretums ont un caractère expérimental : étudier le comportement des essences d'arbres introduites sur le massif dans le cadre du reboisement mené dès la fin du XIXe siècle. Au fil du temps, ce caractère scientifique devient moins important au profit d'une vocation davantage pédagogique et ornementale. Sur l'Aigoual, l'Office national des forêts entretient un réseau d'arboretums représentatif de la diversité de la forêt et du travail mené par les forestiers sur le massif depuis le début du XXe siècle.

Le sentier parcourt une partie seulement du vaste arboretum.

Crédit : © Elodie Mazel