

Versant méditerranéen de l'Aigoual (Etape 4)

Gard



Vieux chemin sous les chênes (Nathalie Thomas)



Une belle immersion dans les Cévennes avec ces mas et villages typiques. Vous traverserez une belle forêt de chêne vert, avec des chemins bordés de mur, voire caladés.

Le sentier serpente dans un lieu chargé d'histoire : celle des maquisards. Plus loin, des grosses boules de granites sont posées de-ci de-là dans la forêt, un véritable décor lunaire, l'espace « des rochers de la Lune ».

Ne passez pas à Sainte-Croix de Caderle sans prendre le temps d'aller jusqu'au point de vue et de vous perdre dans les deux ruelles du village. À St-Jean du Gard, remontez l'histoire du temps à « Maison Rouge ».

Infos pratiques

Pratique : Pédestre

Durée : 4 h

Longueur : 13.0 km

Dénivelé positif : 490 m


Difficulté : Moyen

Thèmes : Agriculture et élevage, Histoire et culture

Itinéraire

Départ : Lasalle

Arrivée : Saint-Jean du Gard

Balisage : — Balisage jaune et mobilier signalétique  GR®

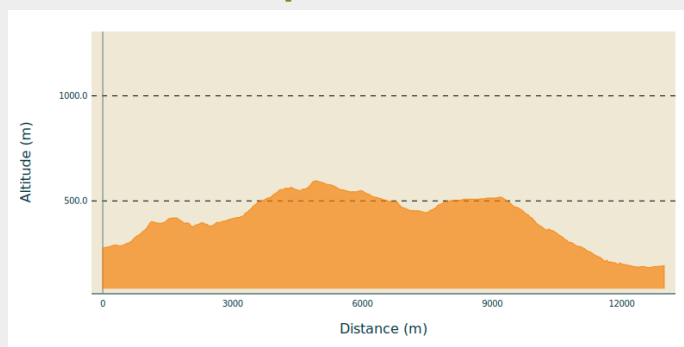
Communes : 1. Lasalle

2. Saint-Bonnet-de-Salendrinque

3. Sainte-Croix-de-Caderle

4. Saint-Jean-du-Gard

Profil altimétrique

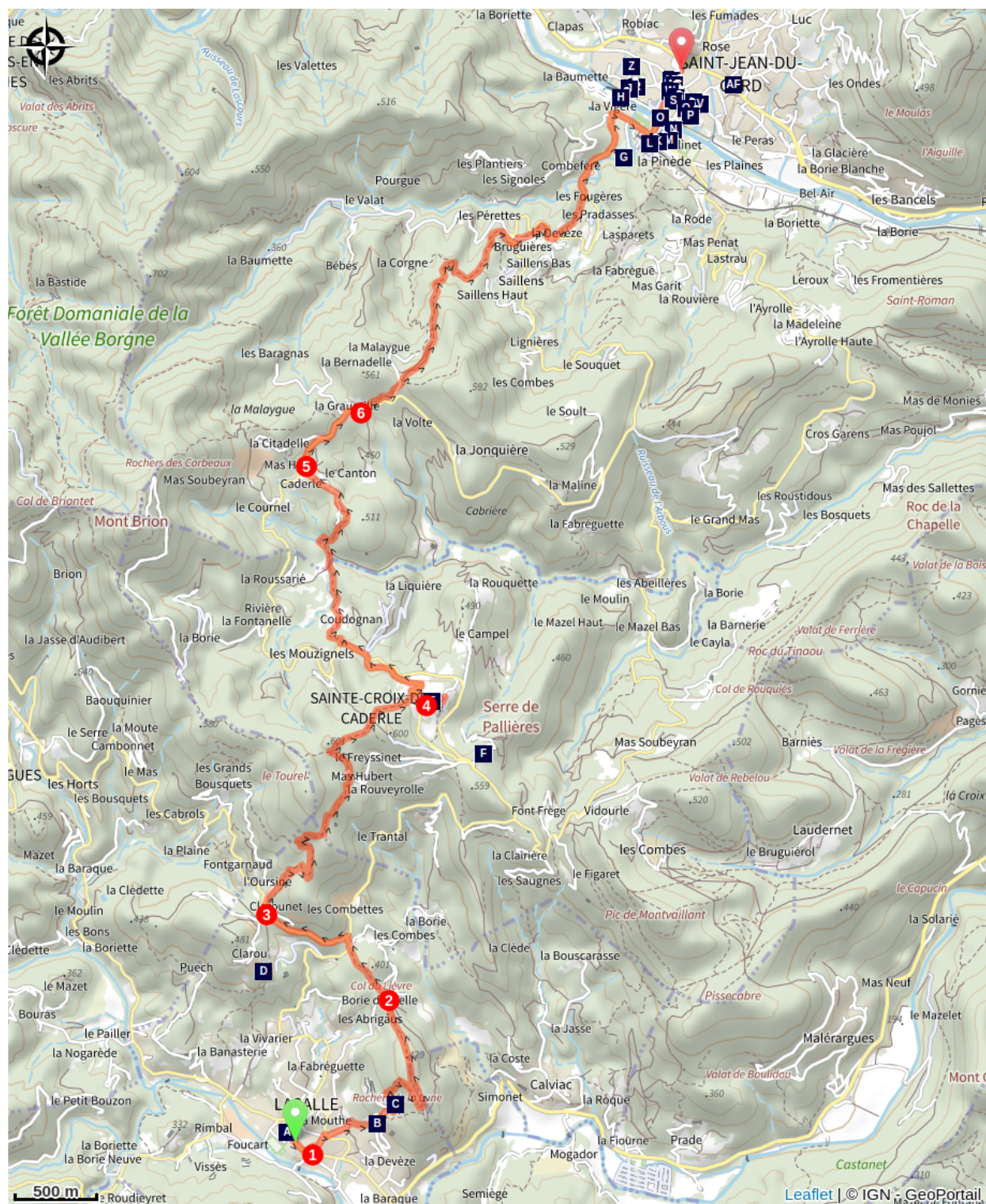







Altitude min 188 m Altitude max 595 m






Depuis « **Lasalle** » prendre la direction de « **Fontaine de la Croix** ».


- 1) À la « **Fontaine de la croix** », tournez à gauche et suivre "**Col du lièvre**". Monter dans les petites ruelles et sentes. Au Mazet du Souvenir, continuer à monter puis suivre à droite le « **rocher de la lune** ».
- 2) Au « **Col du lièvre** » continuer tout droit, direction « **Col de l'Oursine** » en empruntant un chemin puis la route D 153d.
- 3) Au carrefour « **Col de l'Oursine** » prendre à droite direction un sentier direction « **Ste-Croix de Caderle** » par « **Le Tourel** ».
- 4) À « **Ste-Croix de Caderle** » (aller-retour au point de vue), descendre à gauche la route D 153b qui rejoint la D153 que vous empruntez à gauche sur environ 200m, puis dans le virage descendre à droite le chemin balisé.
- 5) Vous rejoignez la D153 que vous empruntez à droite jusqu'à « **La Graussille** »
- 6) Sous le mas de La Graussille prendre le **GR®61** jusqu'à « **St-Jean du Gard** ».

Sur votre route...



-  Lasalle, la Perle des Vallons (A)
-  Le rocher de la lune (C)
-  La Chapelle de Ste Croix de Caderle (E)
-  Parc Ruben Saillens de Saint Jean du Gard (G)
-  Le Monument aux morts de Saint Jean du Gard (I)

-  le Bosquet du Souvenir (B)
-  Château du Solier (D)
-  Sainte-Croix-de-Caderle (F)
-  Le Pont Vieux de Saint Jean du Gard (H)
-  Place Augustine Soubeiran (Place Carnot) de Saint Jean du Gard (J)

 Espace Paulhan de Saint Jean du Gard (K)

 Parc Paulhan de Saint Jean du Gard (M)

 La Gare de Saint Jean du Gard (L)

 Le Gardon de St Jean du Gard (N)

Toutes les informations pratiques

Recommandations

Adaptez votre équipement aux conditions météo du jour. N'oubliez pas que le temps change vite en montagne. Pensez à emporter de l'eau en quantité suffisante, de bonnes chaussures et un chapeau.

Comment venir ?

Transports

retour St Jean du Gard - Nîmes

ligne de bus n°112 : tarif 1,5€

du lundi au vendredi

départ St Jean du Gard 16.10 - 17.10 - 18.10

arrivée gare de Nîmes 17.24 - 18.26 - 19.25

le samedi et le dimanche

départ St Jean du Gard 19.10

arrivée gare de Nîmes 20.25

Parking conseillé

Place de la poste - Pharmacie

Source



CC Causses Aigoual Cévennes Terres Solidaires

<http://www.caussesaignoualcevennes.fr/>

Sur votre route...



Lasalle, la Perle des Vallons (A)

Au coeur de la fraîche vallée de la Salindrenque, Lasalle se caractérise par la richesse de son architecture typiquement cévenole et ses nombreux châteaux.

Crédit : Béatrice Galzin



le Bosquet du Souvenir (B)

François Viala, instituteur, a perdu à la guerre de 1914-1918, son fils, deux neveux, et l'un de ses gendres. En 1929, il fait l'acquisition de deux parcelles où il fait planter 94 cèdres marqué d'une plaque portant les noms, grades et lieux de décès de chacun des combattants de Lasalle, morts pour la France. Longtemps les mazets, petits abris en pierre sèche, bâtis au milieu des terrasses couvertes de vignes et de vergers ont accueilli de savoureuses réunions conviviales dont le souvenir perdure encore.

Crédit : Béatrice Galzin



Le rocher de la lune (C)

Le rocher de la lune est un bloc de granite caractéristique des chaos qui parsèment le vallon, du fond de la ri-vière au sommet des crêtes. Ce bloc de granite était fendu en deux et reflétait la lumière argentée de la lune avant qu'il ne soit caché par la végétation.

La mémoire orale rapporte que la roche était autrefois peinte mais il s'agissait peut-être d'une facétie locale : "va peindre le rocher de la lune" serait alors une nouvelle version de "va chercher la clé des champs".

Crédit : Béatrice Galzin



Chateau du Solier (D)

La descente sur Lasalle passe par le château du Solier, construit à la fin du XIXes. Il possède un grand donjon décoré de mâchicoulis et percé d'une archère canonnière, avec fenêtres à meneaux et baies géminées. Plus anciens: Algues, Calviac, Cornély, Prades et Soulages ont été construits entre le XVe et le XVIIIe siècle.

Crédit : Nathalie Thomas



La Chapelle de Ste Croix de Caderle (E)

La Chapelle a été construite au IXe siècle.



Sainte-Croix-de-Caderle (F)

Sainte-Croix-de-Caderle est une charmante commune accrochée au flanc des "serres" cévenoles. Sauvages et authentiques, on peut y observer les "faïsses" succéder aux prairies naturelles et aux bois de chênes, pins, châtaigniers.

Crédit : Cévennes Tourisme



Parc Ruben Saillens de Saint Jean du Gard (G)

Le Parc Ruben Saillens est le parc communal de St Jean du Gard, il est situé Avenue de la Résistance.

Crédit : © Cévennes Tourisme



Le Pont Vieux de Saint Jean du Gard (H)

Le pont Vieux est un pont situé à St Jean du Gard et permet de traverser la rivière "le Gardon de St Jean du Gard".

Crédit : © Cévennes Tourisme



Le Monument aux morts de Saint Jean du Gard (I)

Le Monuments aux morts de St Jean du Gard est situé sur la Place Carnot.

Crédit : © Cévennes Tourisme



Place Augustine Soubeiran (Place Carnot) de Saint Jean du Gard (J)

La Place Augustine Soubeiran est plus connue sous le nom de Place Carnot, elle se trouve dans le centre du village au bord du Gardon



Espace Paulhan de Saint Jean du Gard (K)

Ce bâtiment est une ancienne usine à tanin du début du XXe siècle.



La Gare de Saint Jean du Gard (L)

La Gare de St Jean du Gard est située en face le Pont Neuf.

Crédit : © Cévennes Tourisme



Parc Paulhan de Saint Jean du Gard (M)

Ce parc ombragé à deux pas du centre de ville, au bord du Gardon, constitue le terrain de jeu de prédilection des familles avec enfants. On y trouve une aire de jeu, des appareils de fitness et un Pump-Track.

Crédit : Mairie St Jean du Gard



Le Gardon de St Jean du Gard (N)

Le Gardon de St Jean du Gard prend sa source dans les hauteurs des Cévennes près du Mont Aigoual.