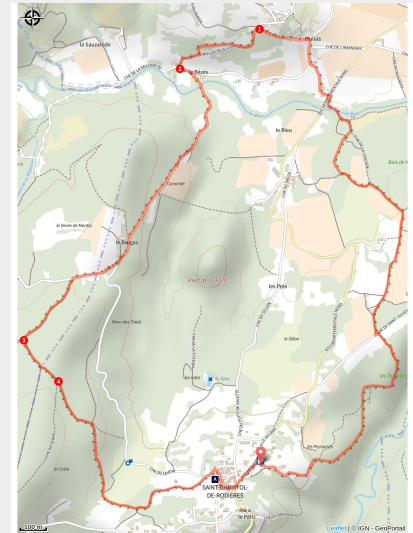


La Cascade du Vieux Moulin

CA du Gard Rhodanien



Rando dans les vignes (© Gard Tourisme)



Profitez des hauteurs de cette promenade pour observer un point de vue unique sur le Vercors, le Ventoux et les plateaux d'Ardèche.

Infos pratiques

Pratique : Pédestre

Durée : 2 h 15

Longueur : 6.3 km

Dénivelé positif : 240 m

Difficulté : Facile

Type : Boucle

Itinéraire

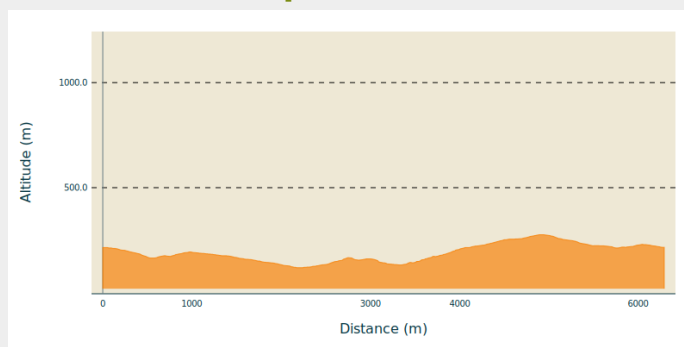
Départ : Départ Saint-Christol-de-Rodières, 21 chemin du Cimetière

Arrivée : Départ Saint-Christol-de-Rodières, 21 chemin du Cimetière

Balisage : — Balisage jaune et mobilier signalétique

Communes : 1. Saint-Christol-de-Rodières
2. Issirac

Profil altimétrique



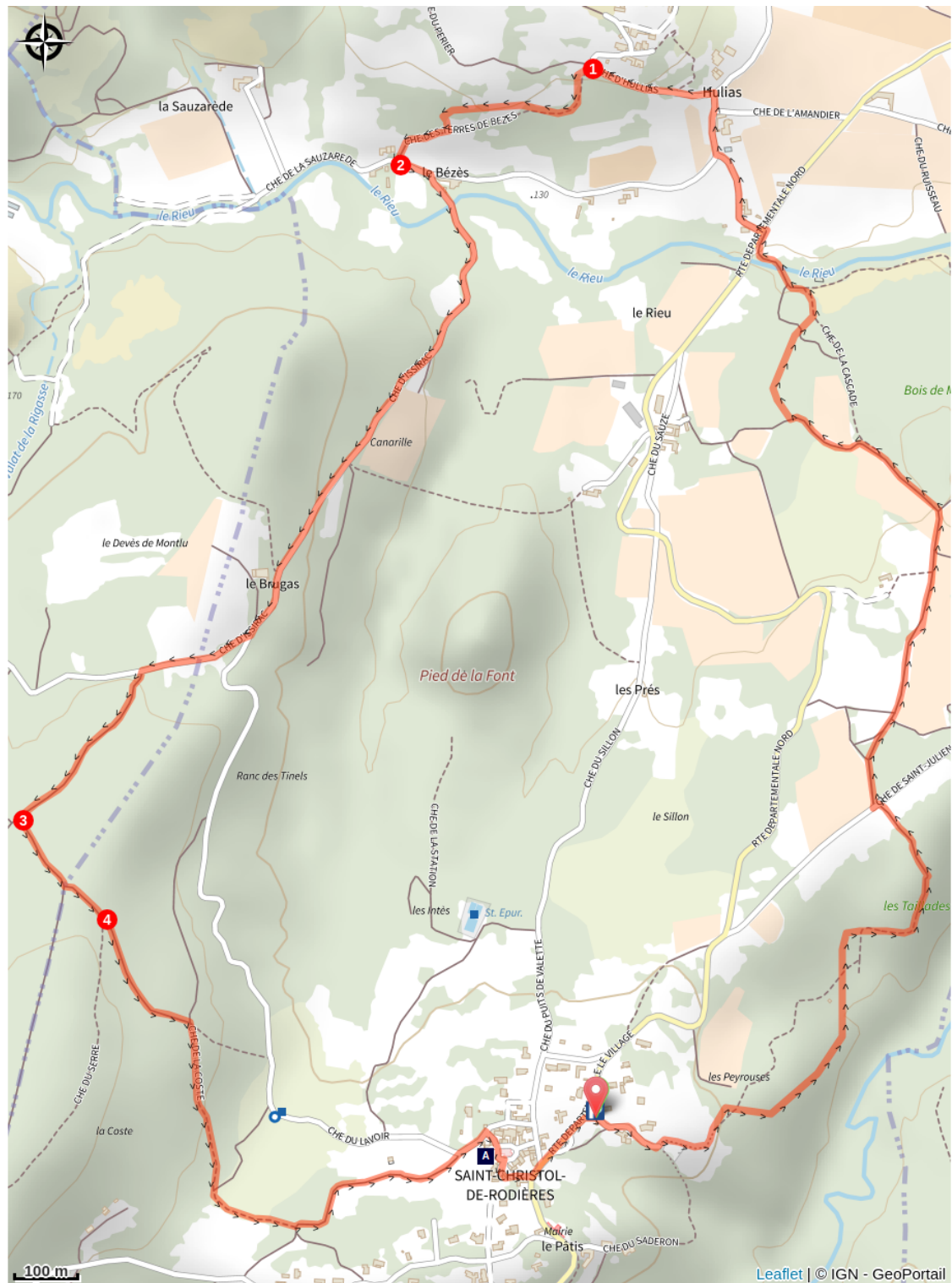
Altitude min 119 m Altitude max 276 m

Le long de l'itinéraire, des poteaux directionnels vous guident. Le nom de lieu-dits et/ou de direction à suivre est indiqué en **italique gras** et entre guillemets. Suivez le descriptif ci-dessous:

D - Depuis le poteau "**SAINT-CHRISTOL-DE-RODIERES**", suivre la direction "**LAVAL ST ROMAN**" / "**Hulias**";

1. À "**Hulias**", quitter la route pour suivre à gauche le sentier direction "**SAINT-CHRISTOL-DE-RODIERES**" / "**Le Bézès**";
2. À "**Le Bézès**", prendre à gauche, puis à droite en direction de "**SAINT-CHRISTOL-DE-RODIERES**" / "**Cratoule**";
3. À "**Cratoule**", poursuivre à gauche sur la piste pendant 130m puis suivre le sentier vers "**SAINT-CHRISTOL-DE-RODIERES**" / "**La Coste**";
4. Depuis "**La Coste**", rejoindre "**SAINT-CHRISTOL-DE-RODIERES**" via "**St Christol - Village**".

Sur votre route...



 Saint Christol de Rodières (A)

Toutes les informations pratiques

Recommandations

- Respectez l'environnement et récupérez vos déchets
- Ne cueillez pas de plantes
- Ne faites pas de feu
- Soyez prudent avec les autres activités de pleine nature
- Soyez discret et ne troublez pas la faune
- Gardez votre chien en laisse
- En période estivale, certains espaces peuvent être fermés par arrêté préfectoral. Consultez la carte quotidienne de risque incendie sur le site de la Préfecture du Gard.

Comment venir ?

Transports

Retrouvez tous les transports en commun liO sur www.lio-occitanie.fr/

Sinon, pensez au covoiturage !

Accès routier

20km au Nord-Ouest de Bagnols sur Cèze via les RD980 et RD141

Parking conseillé

21 chemin du Cimetière

Lieux de renseignement

Office de Tourisme Provence Occitane (Bureau de Bagnols sur Cèze)

Place Auguste Mallet, 30 200 BAGNOLS-SUR-CEZE

Tel : 04 66 39 44 45

<https://www.provenceoccitane.com/>

Accessibilité : Mon Comptoir Provence Occitane - Espace Côtes du Rhône Gardoises

Ouvert le mardi, mercredi et jeudi de 9h30 à 12h30



Source



Itinéraire proposé par CA Gard Rhodanien

<https://www.provenceoccitane.com/>

Sur votre route...



Saint Christol de Rodières (A)

Un village charmant et discret

Crédit : OT PROVENCE OCCITANE