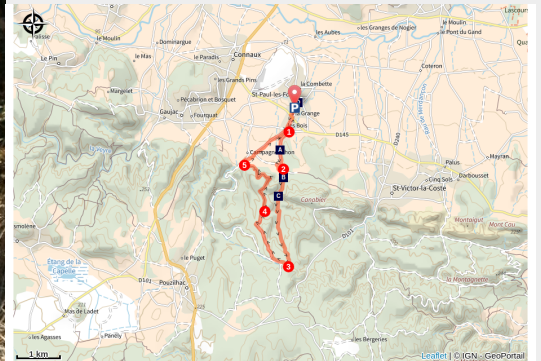


La voie romaine

PROVENCE



(© Gard Tourisme)



Infos pratiques

Pratique : Pédestre

Durée : 3 h 30

Longueur : 10.2 km

Dénivelé positif : 201 m

Difficulté : Difficile

Type : Boucle

Thèmes : Histoire et culture, Milieu naturel

Par un parcours vallonné et dans un cadre boisé, le sentier emprunte une ancienne voie romaine à la Goule de Navet.

Itinéraire

Départ : Départ Saint-Paul-les-Fonts,
Camin Dis Escoulies

Arrivée : Départ Saint-Paul-les-Fonts,
Camin Dis Escoulies

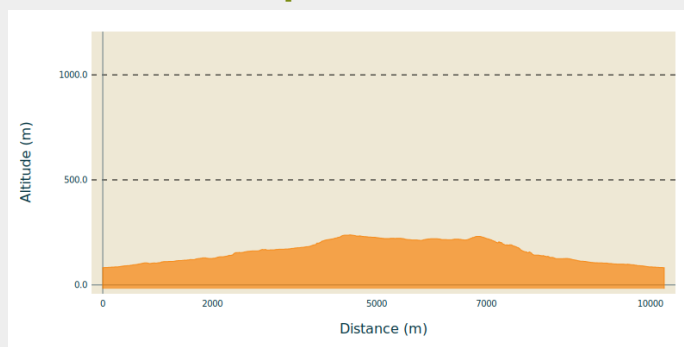
Balisage : — Balisage jaune et mobilier
signalétique

Communes : 1. Saint-Paul-les-Fonts

2. Connaux

3. Saint-Victor-la-Coste

Profil altimétrique



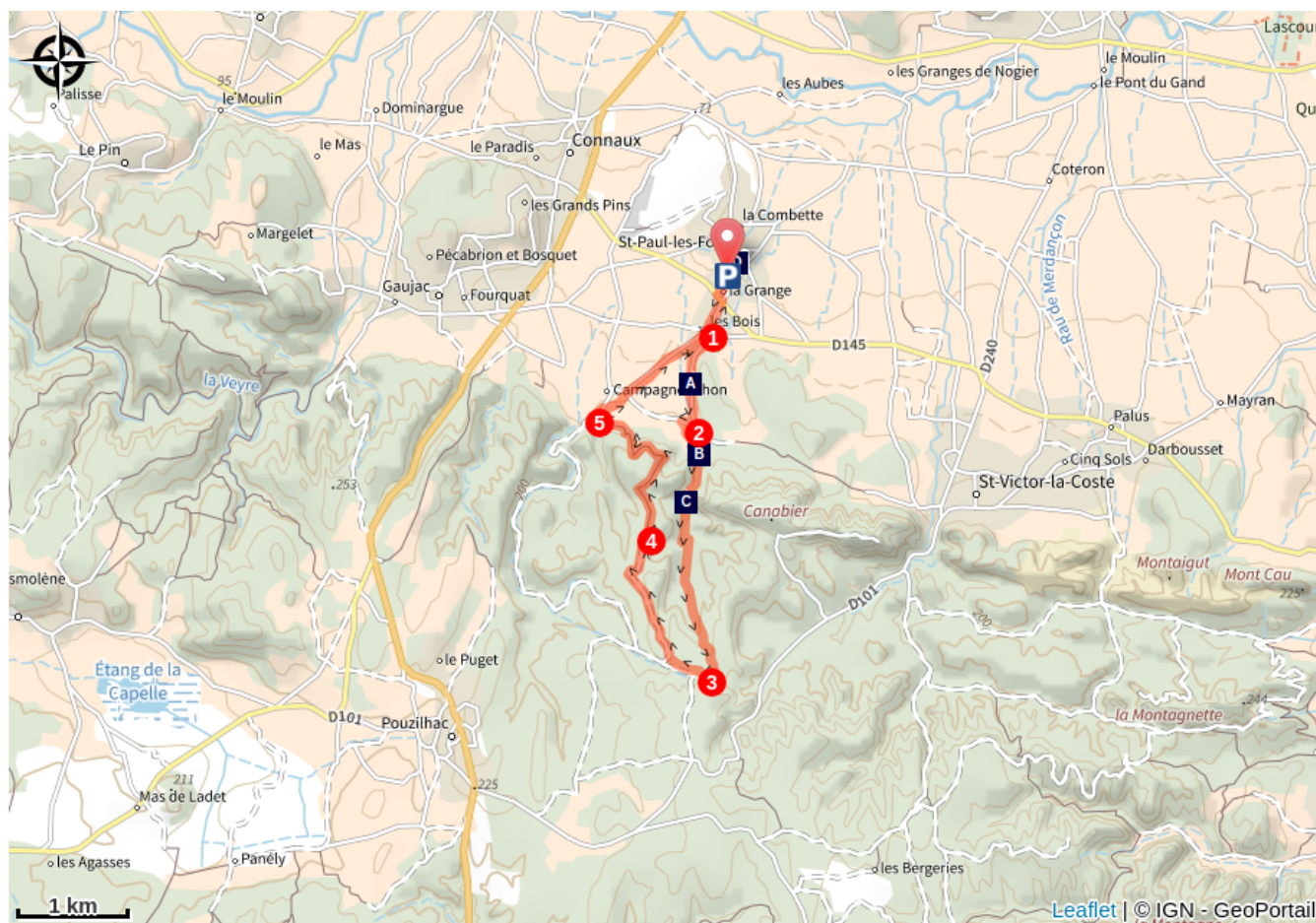
Altitude min 82 m Altitude max 237 m


Le long de l'itinéraire, des poteaux directionnels vous guident. Le nom de lieu-dits et/ou de direction à suivre est indiqué en **italique gras** et entre guillemets. Suivez le descriptif ci-dessous:



D - Depuis le poteau "**Saint Paul les Fonts**", suivre la direction "**ST VICTOR LA COSTE**" / "**Les Bois**";

1. À "**Les Bois**", prendre la route de gauche vers "**ST VICTOR LA COSTE**" / "**Le Sablas**";
2. À "**Le Sablas**", prendre le chemin à droite, puis à gauche pour rejoindre "**Cassagnette**". Puis à "**Cassagnette**" prendre à droite vers "**Maulenta**";
3. À "**Maulenta**", prendre le chemin de droite pour rejoindre "**Le Bosquet**", puis continuer sur la droite vers "**Combillon de Taman**", puis "**Combe du Loup**";
4. À "**Combe du Loup**" poursuivre sur la piste jusqu'à "**Campagne Athon**";
5. Depuis "**Campagne Athon**", prendre à droite pour rejoindre "**SAINT PAUL LES FONTS**" via "**Les Bois**".

Sur votre route...



 Vignoble de la vallée du Rhône (A)
Calade en Pierre dans la Goule de Navet (C)

 Chêne Centenaire (B)
 Saint-Paul-les-Fonts (D)

Toutes les informations pratiques

Recommandations

- Respectez l'environnement et récupérez vos déchets
- Ne cueillez pas de plantes
- Ne faites pas de feu
- Soyez prudent avec les autres activités de pleine nature
- Soyez discret et ne troublez pas la faune
- Gardez votre chien en laisse
- En période estivale, certains espaces peuvent être fermés par arrêté préfectoral. Consultez la carte quotidienne de risque incendie sur le site de la Préfecture du Gard.

Comment venir ?

Transports

Retrouvez tous les transports en commun liO sur www.lio-occitanie.fr/

Sinon, pensez au covoiturage !

Accès routier

Saint-Paul-les-Fonts, à 12km au Sud de Bagnols-sur-Cèze via RD6086

Parking conseillé

Camin Dis Escoulies

Lieux de renseignement

Office de Tourisme Provence Occitane (Bureau de Bagnols sur Cèze)

Place Auguste Mallet, 30 200 BAGNOLS-SUR-CEZE

Tel : 04 66 39 44 45

<https://www.provenceoccitane.com/>

Accessibilité : Mon Comptoir Provence Occitane - Espace Côtes du Rhône Gardoises

Ouvert le mardi, mercredi et jeudi de 9h30 à 12h30



Source



Itinéraire proposé par CA Gard Rhodanien

<https://www.provenceoccitane.com/>

Sur votre route...



Vignoble de la vallée du Rhône (A)

Le vignoble de la vallée du Rhône est un vignoble français s'étendant de part et d'autre du Rhône, de Vienne au nord jusqu'à Avignon au sud, sur un total de 1317 communes. C'est le deuxième vignoble en France quant au volume de production de vins d'appellation d'origine contrôlée, après le Bordelais.



Chêne Centenaire (B)

Les arbres remarquables de France sont des arbres vivants exceptionnels par leur âge, leurs dimensions, leur forme, leur passé ou encore leur légende. Ces ligneux représentent un patrimoine naturel et culturel qui doit être conservé. Certains ont été classés « monument naturel » dans les années 1930.



Calade en Pierre dans la Goule de Navet (C)

Une rue caladée, encaladée ou en calade, ou plus simplement une calade, désigne en Provence et en Languedoc une voie de communication, une chaussée pavée de galets fluviaux ou empierrée de pierres calcaires. Dans ce dernier cas, les pierres sont posées verticalement, sur chant (sur la tranche). Le verbe calader signifie « paver », « empierrer » (en occitan caladar). L'artisan spécialisé dans le caladage des chaussées était le caladier (en occitan caladaire). On dit aujourd'hui caladeur.



Saint-Paul-les-Fonts (D)

Un village jeune et dynamique

Crédit : OT PROVENCE OCCITANE