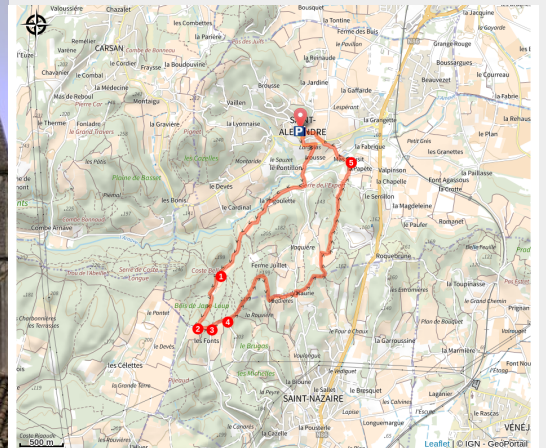


Sentier entre village et vignobles

CA du Gard Rhodanien



(©OT Provence Occitane)



Une balade mêlant découverte du patrimoine rural, et randonnée au cœur des vignobles.

Infos pratiques

Pratique : Pédestre

Durée : 2 h 45

Longueur : 8.1 km

Dénivelé positif : 211 m

Difficulté : Moyen

Type : Boucle

Thèmes : Architecture et village, Vignoble et terroir

Itinéraire

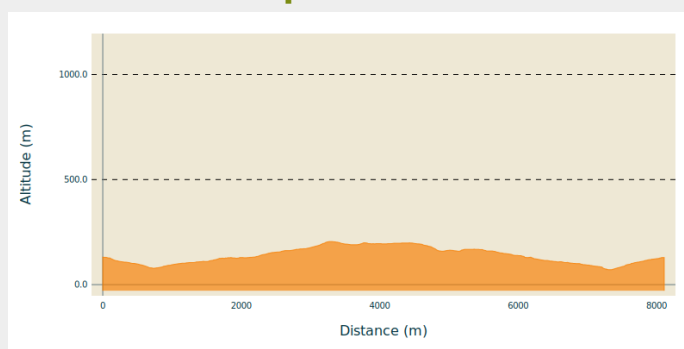
Départ : Saint-Alexandre, rue des Lierres

Arrivée : Saint-Alexandre, rue des Lierres

Balisage : — Balisage jaune et mobilier signalétique

Communes : 1. Saint-Alexandre
2. Saint-Nazaire

Profil altimétrique



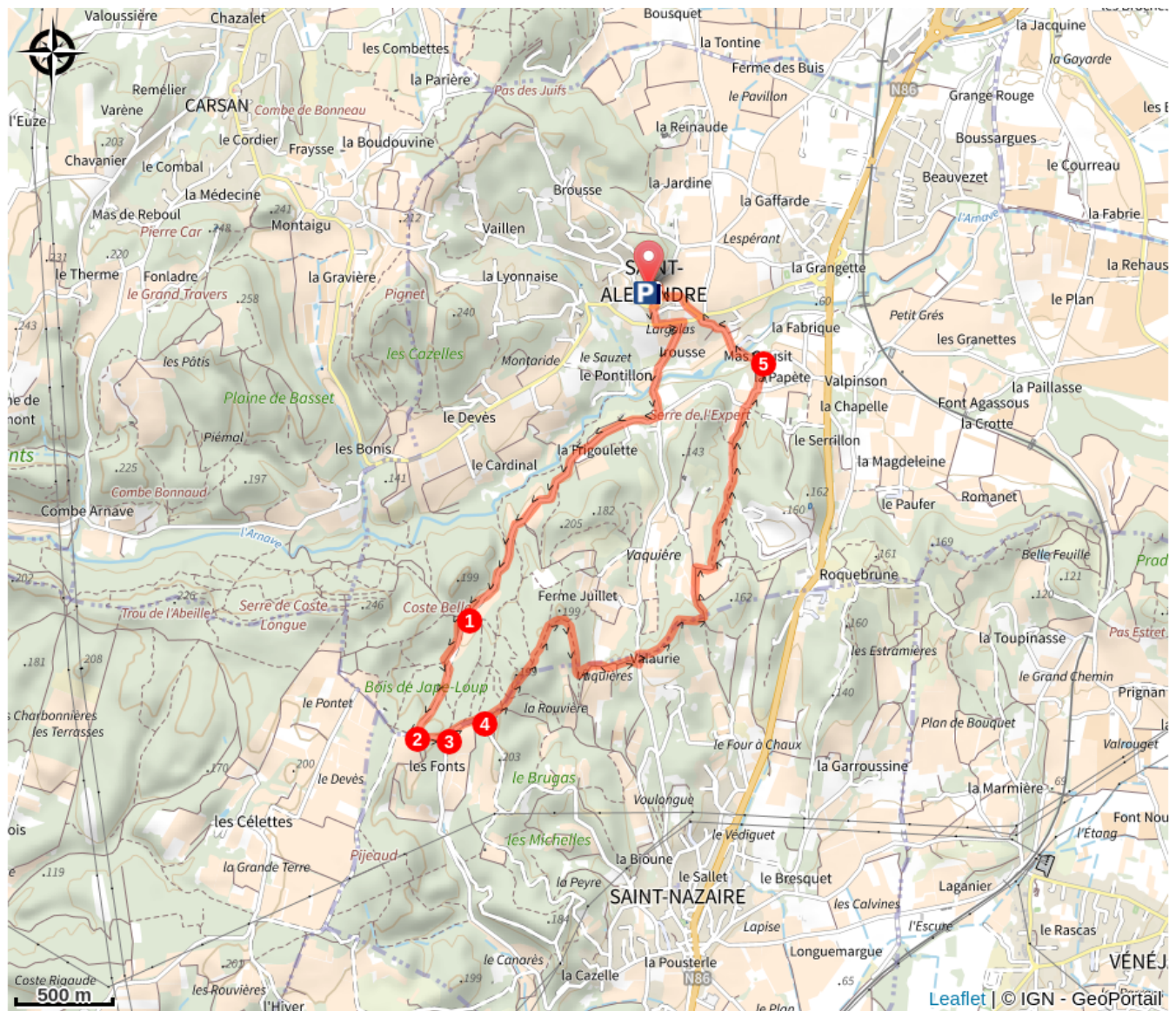
Altitude min 71 m Altitude max 205 m

Le long de l'itinéraire, des poteaux directionnels vous guident. Le nom de lieu-dits et/ou de direction à suivre est indiqué en **italique gras** et entre guillemets. Suivez le descriptif ci-dessous:

D - Depuis "**Saint-Alexandre - Mairie**", suivre la direction "**SAINT-NAZAIRE**" / "**Chemin des Chasseurs**" puis poursuivre sur "**Coste Belle**";

1. À "**Coste Belle**", continuer sur "**SAINT-NAZAIRE**" / "**Bois de Jape Loup**";
2. À "**Bois de Jape Loup**", prendre à gauche vers **SAINT-NAZAIRE**" / "**Les Fonts**";
3. À "**Les Fonts**", poursuivre sur "**SAINT-ALEXANDRE**" / "**La Rouvière**";
4. À "**La Rouvière**", poursuivre tout droit pour rejoindre "**SAINT-ALEXANDRE**" via "**Vaquière**", puis "**Mas Cousit**";
5. Depuis "**Mas Cousit**", rejoindre "**SAINT-ALEXANDRE**" via "**La Calade**", "**Croix du Nord**" puis **Saint-Alexandre - Mairie**.

Sur votre route...



 Saint Alexandre (A)

Toutes les informations pratiques

Recommandations

- Respectez l'environnement et récupérez vos déchets
- Ne cueillez pas de plantes
- Ne faites pas de feu
- Soyez prudent avec les autres activités de pleine nature
- Soyez discret et ne troublez pas la faune
- Gardez votre chien en laisse
- En période estivale, certains espaces peuvent être fermés par arrêté préfectoral. Consultez la carte quotidienne de risque incendie sur le site de la Préfecture du Gard.

Comment venir ?

Transports

Retrouvez tous les transports en commun liO sur www.lio-occitanie.fr/

Sinon, pensez au covoiturage !

Accès routier

Saint-Alexandre, à 10km au Nord de Bagnols-sur-Cèze par la RN86

Parking conseillé

Parking route des Remparts

Lieux de renseignement

Office de Tourisme Provence Occitane (Bureau de Bagnols sur Cèze)

Place Auguste Mallet, 30 200 BAGNOLS-SUR-CEZE

Tel : 04 66 39 44 45

<https://www.provenceoccitane.com/>

Accessibilité : Mon Comptoir Provence Occitane - Espace Côtes du Rhône Gardoises

Ouvert le mardi, mercredi et jeudi de 9h30 à 12h30



Source



Itinéraire proposé par CA Gard Rhodanien

<https://www.provenceoccitane.com/>

Sur votre route...



Saint Alexandre (A)

Un bienheureux village

Crédit : OT PROVENCE OCCITANE