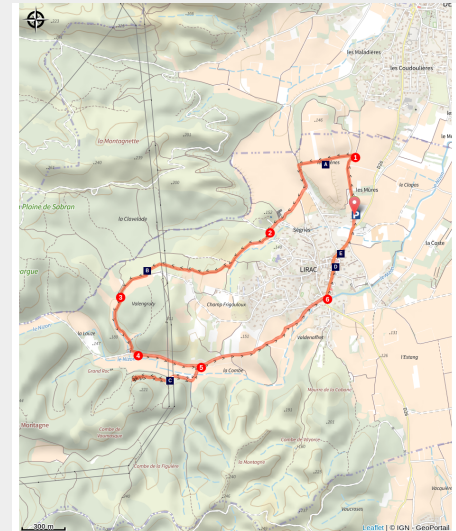


# De vignes en garrigues

Provence



Ermitage de la Sainte Baume (justamonadelinephotographe©)



Parcourez le sentier en découvrant le village et le site de la Sainte Baume. Profitez d'un terroir viticole aux identités provençales apprivoisées par des vignerons passionnés.

## Infos pratiques

Pratique : Pédestre

Durée : 1 h 30

Longueur : 6.8 km

Dénivelé positif : 158 m

Difficulté : Facile

Type : Boucle

Thèmes : Architecture et village, Vignoble et terroir

# Itinéraire

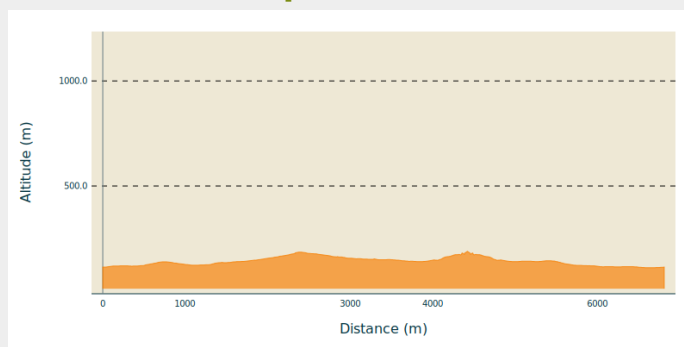
**Départ** : Lirac, Maison du Cru Lirac

**Arrivée** : Lirac, Maison du Cru Lirac

**Balisage** : — Balisage jaune et mobilier signalétique

**Communes** : 1. Lirac

## Profil altimétrique



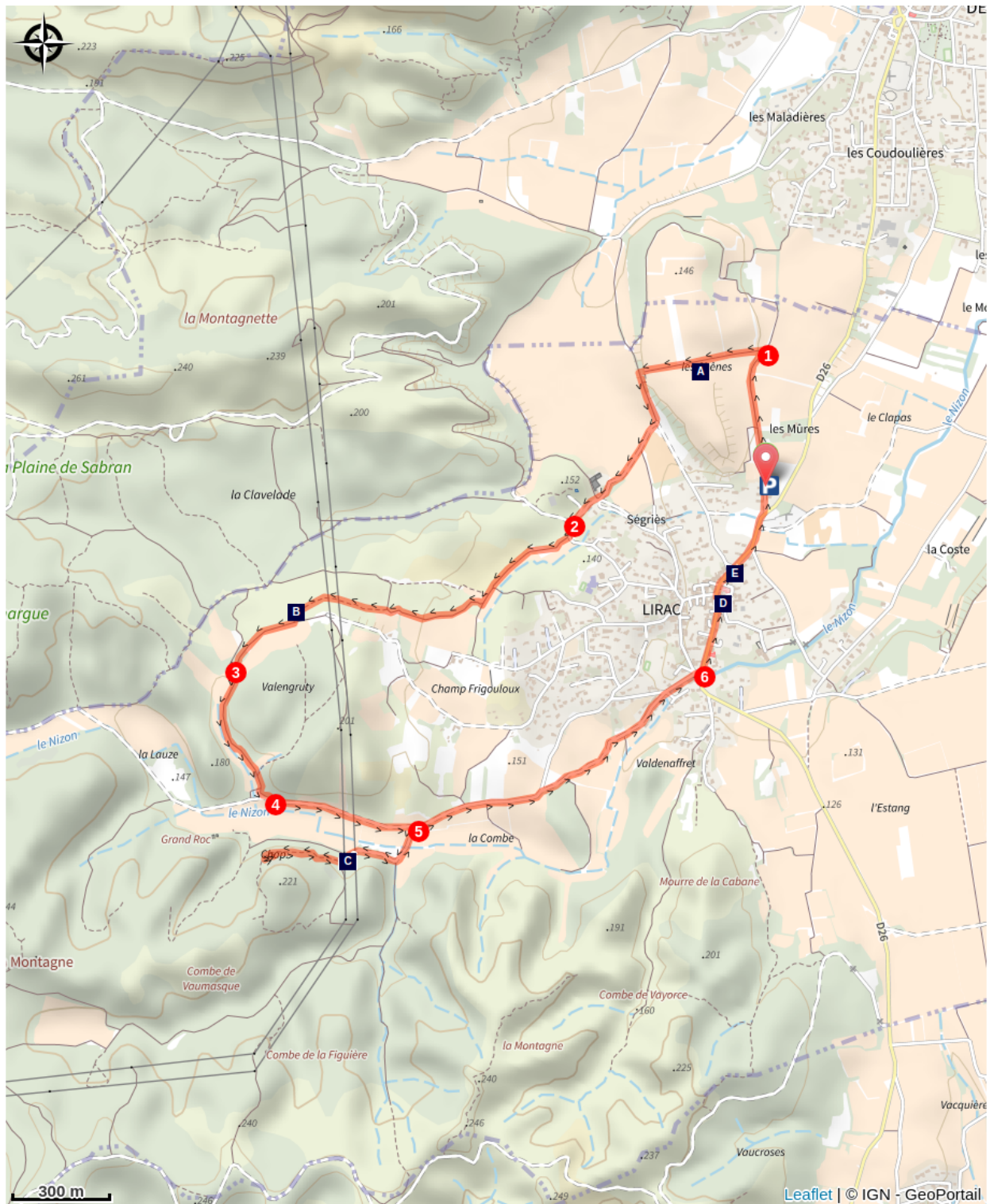
Altitude min 111 m Altitude max 192 m

Le long de l'itinéraire, des poteaux directionnels vous guident. Le nom de lieu-dits et/ou de direction à suivre est indiqué en **italique gras** et entre guillemets. Suivez le descriptif ci-dessous:

**D** - Devant la Maison du Cru de Lirac, depuis "**Caveau des Vignerons**", suivre la direction "**ST LAURENT DES ARBRES**" / "**Ségriès**";

1. Après 500m, quitter le chemin pour prendre à gauche entre les vignes, puis prendre le chemin à gauche, puis à droite à la fourche suivante pour rejoindre "**Ségriès**". Poursuivre sur "**Les Sallet**";
2. À "**Les Sallet**", suivre la direction "**LIRAC**" / "**La Vaussière**";
3. À "**La Vaussière**", poursuivre en direction de "**LIRAC**" / "**Valengruty**";
4. À "**Valengruty**", prendre à gauche sur "**LIRAC**" / "**La Combe Nord**";
5. À "**La Combe Nord**", faire l'aller - retour jusqu'à "**Ermitage de la Ste Baume**" en passant par "**La Combe - Sud**" et "**SAINTE BAUME**". De retour à "**La Combe Nord**", reprendre le chemin en direction de "**LIRAC**" / "**L'Eyrolle**". Poursuivre sur "**Valdenaffret**" puis "**Fontbesse**";
6. Depuis "**Fontbesse**", rejoindre "**CAVEAU DES VIGNERONS**" via "**Les Jardins**".

# Sur votre route...



- 🏔️ Face à vous le mont Ventoux (A)
- 🏠 Ermitage et grotte de la Sainte Baume (C)
- 🏠 Cave et Sentiers Vignerons de Lirac (E)

- 🍷 Sentiers Vignerons de Lirac (B)
- 🏠 Lirac (D)

# Toutes les informations pratiques

## **Recommandations**

- Respectez l'environnement et récupérez vos déchets
- Ne cueillez pas de plantes
- Ne faites pas de feu
- Soyez prudent avec les autres activités de pleine nature
- Soyez discret et ne troublez pas la faune
- Gardez votre chien en laisse
- En période estivale, certains espaces peuvent être fermés par arrêté préfectoral. Consultez la carte quotidienne de risque incendie sur le site de la Préfecture du Gard.

## **Comment venir ?**

### Transports

Retrouvez tous les transports en commun liO sur [www.lio-occitanie.fr/](http://www.lio-occitanie.fr/)

Sinon, pensez au covoiturage !

### Accès routier

Lirac, à 20km au Sud-Est de Bagnols-sur-Cèze par RN580 et 19km au Nord Ouest d'Avignon par RD6580

### Parking conseillé

Maison du Cru Lirac

## **i** Lieux de renseignement

### **Office de Tourisme Provence Occitane (Bureau de Bagnols sur Cèze)**

Place Auguste Mallet, 30 200 BAGNOLS-SUR-CEZE

Tel : 04 66 39 44 45

<https://www.provenceoccitane.com/>

Accessibilité : Mon Comptoir Provence Occitane - Espace Côtes du Rhône Gardoises

Ouvert le mardi, mercredi et jeudi de 9h30 à 12h30



## Source



Itinéraire proposé par CA Gard Rhodanien

<https://www.provenceoccitane.com/>

# Sur votre route...

---



## ◀ Face à vous le mont Ventoux (A)

Le Mont-Ventoux est un site naturel remarquable, classé "réserve de Biosphère" par l'UNESCO. Sa nature largement préservée, permet de découvrir une faune et une flore exceptionnelles. Oiseaux, rapaces, cerfs, chevreuils, chamois, mouflons, sangliers et... loups peuvent être observés par les passionnés. Du haut de ses 1912 mètres, le Mont-Ventoux domine la Provence, d'où son surnom de « Géant de Provence ». Depuis son sommet, au paysage minéral et lunaire, la vue y est superbe. Lorsque le temps est clair, on peut même apercevoir la mer Méditerranée au Sud et le Mont Blanc enneigé au Nord...

Connu dans le monde entier, grâce notamment aux arrivées spectaculaires du Tour de France, le Mont Ventoux attire des cyclistes de tous bords qui viennent à leur tour relever le défi de l'ascension de ses versants pentus. Le superbe massif du Mont Ventoux est le lieu idéal pour faire le plein de nature et se balader en famille. En hiver, on y pratique le ski et la randonnée en raquettes. En été, place à la rando, au vélo, au VTT, aux promenades à cheval ou au parapente. Et quelle que soit la saison, le Mont Ventoux est le paradis des amateurs de rando, de nature, de peinture ou encore de photo animalière.



## 🍷 Sentiers Vignerons de Lirac (B)

Cinq haltes ponctuent cette promenade pour profiter d'accords mets-vins préparés en partenariat avec l'association de restaurateurs étoilés « Gard aux chefs ».



## 🏠 Ermitage et grotte de la Sainte Baume (C)

Plus qu'un lieu de recueillement, c'est une halte paisible qui vous accueillera avec douceur et fraîcheur, même au plus fort de l'été !

Crédit : OT PROVENCE OCCITANE



## Lirac (D)

### Un village miracle

Crédit : OT PROVENCEOCCITANE



## Cave et Sentiers Vignerons de Lirac (E)

Cinq haltes ponctuent cette promenade pour profiter d'accords mets-vins préparés en partenariat avec l'association de restaurateurs étoilés « Gard aux chefs ».