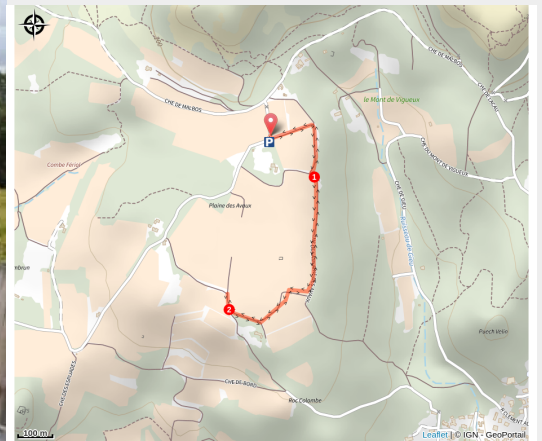


La vigne dans le temps (parcours interprété)

CA du Gard Rhodanien



(©OT Provence Occitane)



Infos pratiques

Pratique : Pédestre

Durée : 1 h 15

Longueur : 2.0 km

Dénivelé positif : 16 m

Difficulté : Facile

Type : Aller-retour

Thèmes : Faune et flore, Vignoble et terroir

La Maison Sinnæ vous propose une expérience immersive dans son vignoble du Clos de Taman via une signalétique ludique sur l'histoire de la vigne et la biodiversité.

Itinéraire

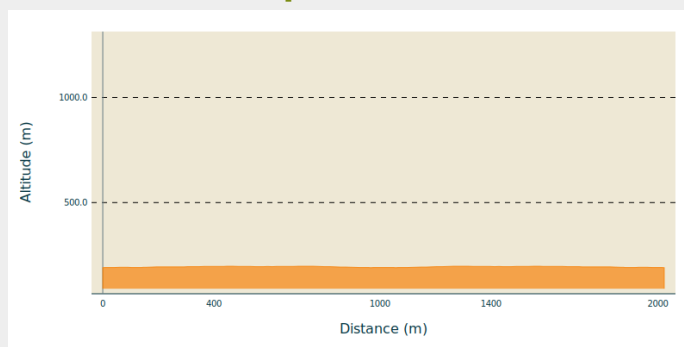
Départ : Départ Laudun L'Ardoise,
Chemin des Espijades

Arrivée : Départ Laudun L'Ardoise,
Chemin des Espijades

Balisage : — Balisage jaune et mobilier
signalétique

Communes : 1. Laudun-l'Ardoise

Profil altimétrique



Altitude min 191 m Altitude max 197 m

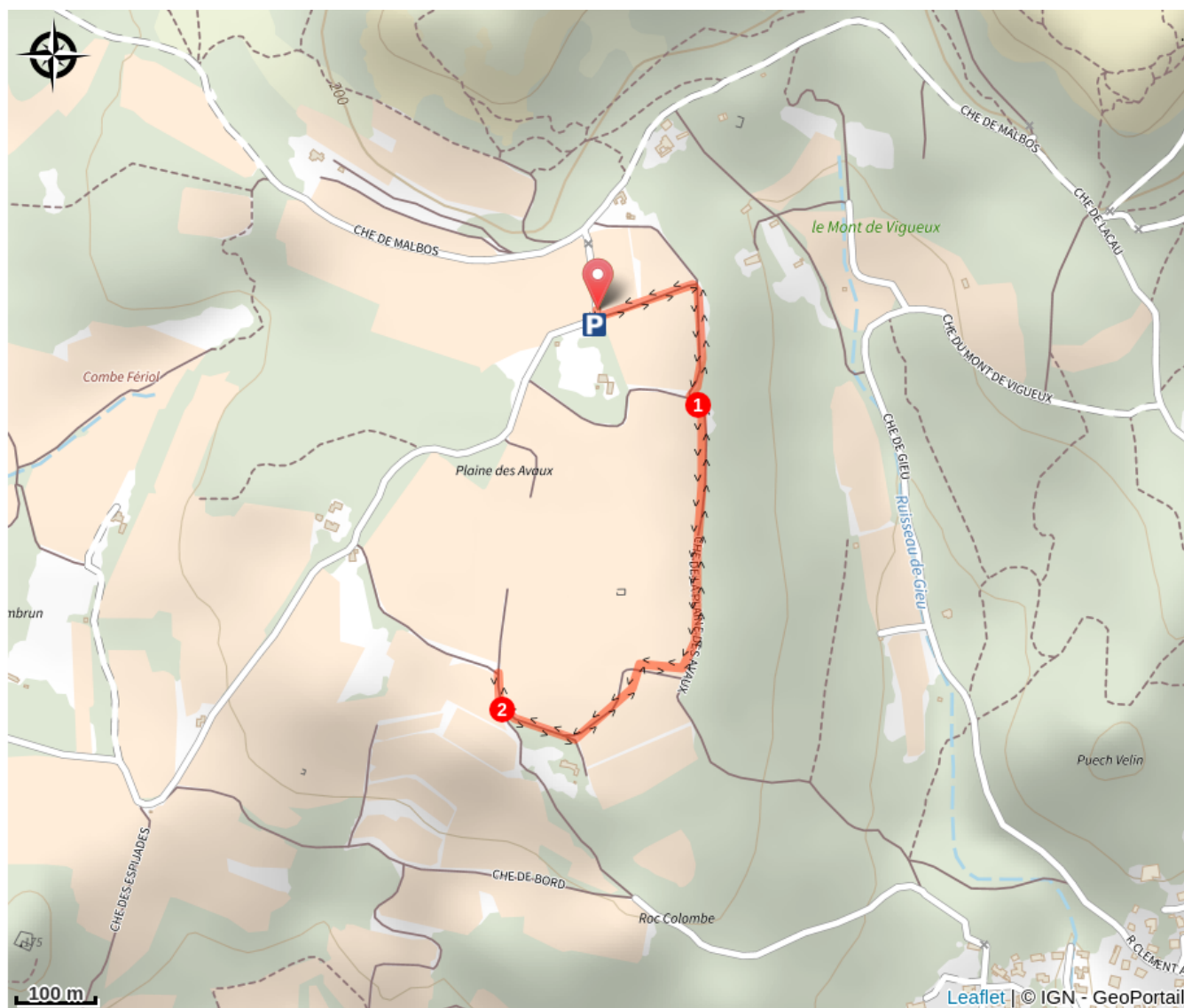
Le long de l'itinéraire, des poteaux directionnels vous guident. Le nom de lieu-dits et/ou de direction à suivre est indiqué en **italique gras** et entre guillemets. Suivez le descriptif ci-dessous:

D - Depuis le coude de la route, suivre le chemin longeant la vigne jusqu'au poteau "**Plaine des Avaux - Nord**";

1. À "**Plaine des Avaux - Nord**", poursuivre en face sur le chemin longeant la vigne en direction de "**Plaine des Avaux - Sud**";
2. À "**Plaine des Avaux - Sud**", faire demi-tour pour rejoindre "**Plaine des Avaux - Nord**" par le même chemin

Départ possible depuis le "Parking du Camp de César", version longue (distance 4km - 2h15) - cf. fiche descriptive La vigne dans le temps (itinéraire long)-

Sur votre route...



Toutes les informations pratiques

Recommandations

- Respectez l'environnement et récupérez vos déchets
- Ne cueillez pas de plantes
- Ne faites pas de feu
- Soyez prudent avec les autres activités de pleine nature
- Soyez discret et ne troublez pas la faune
- Gardez votre chien en laisse
- En période estivale, certains espaces peuvent être fermés par arrêté préfectoral. Consultez la carte quotidienne de risque incendie sur le site de la Préfecture du Gard.

Comment venir ?

Transports

Retrouvez tous les transports en commun liO sur www.lio-occitanie.fr/

Sinon, pensez au covoiturage !

Accès routier

Laudun, Camp de César, à 11km au Sud de Bagnols-sur-Cèze par la RD6086

Parking conseillé

Parking en bord de vigne - Chemin des Espijades

Lieux de renseignement

Office de Tourisme Provence Occitane (Bureau de Bagnols sur Cèze)

Place Auguste Mallet, 30 200 BAGNOLS-SUR-CEZE

Tel : 04 66 39 44 45

<https://www.provenceoccitane.com/>

Accessibilité : Mon Comptoir Provence Occitane - Espace Côtes du Rhône Gardoises

Ouvert le mardi, mercredi et jeudi de 9h30 à 12h30



Source



Itinéraire proposé par CA Gard Rhodanien

<https://www.provenceoccitane.com/>