

# Le long du Rhône

CA du Gard Rhodanien



(©OT Provence Occitane)



Petite balade familiale pour découvrir le village en passant par la tour et la chapelle romanes du site de Saint-Pierre et en flânant sur les berges du Rhône.

## Infos pratiques

Pratique : Pédestre

Durée : 1 h

Longueur : 3.2 km

Dénivelé positif : 80 m

Difficulté : Facile

Type : Boucle

Thèmes : Architecture et village, Eau et géologie

# Itinéraire

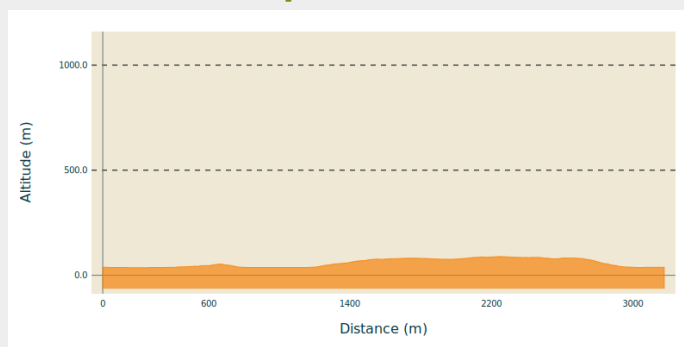
**Départ** : Saint-Étienne-des-Sorts, à proximité de l'église

**Arrivée** : Saint-Étienne-des-Sorts, à proximité de l'église

**Balisage** : — Balisage jaune et mobilier signalétique

**Communes** : 1. Saint-Étienne-des-Sorts

## Profil altimétrique



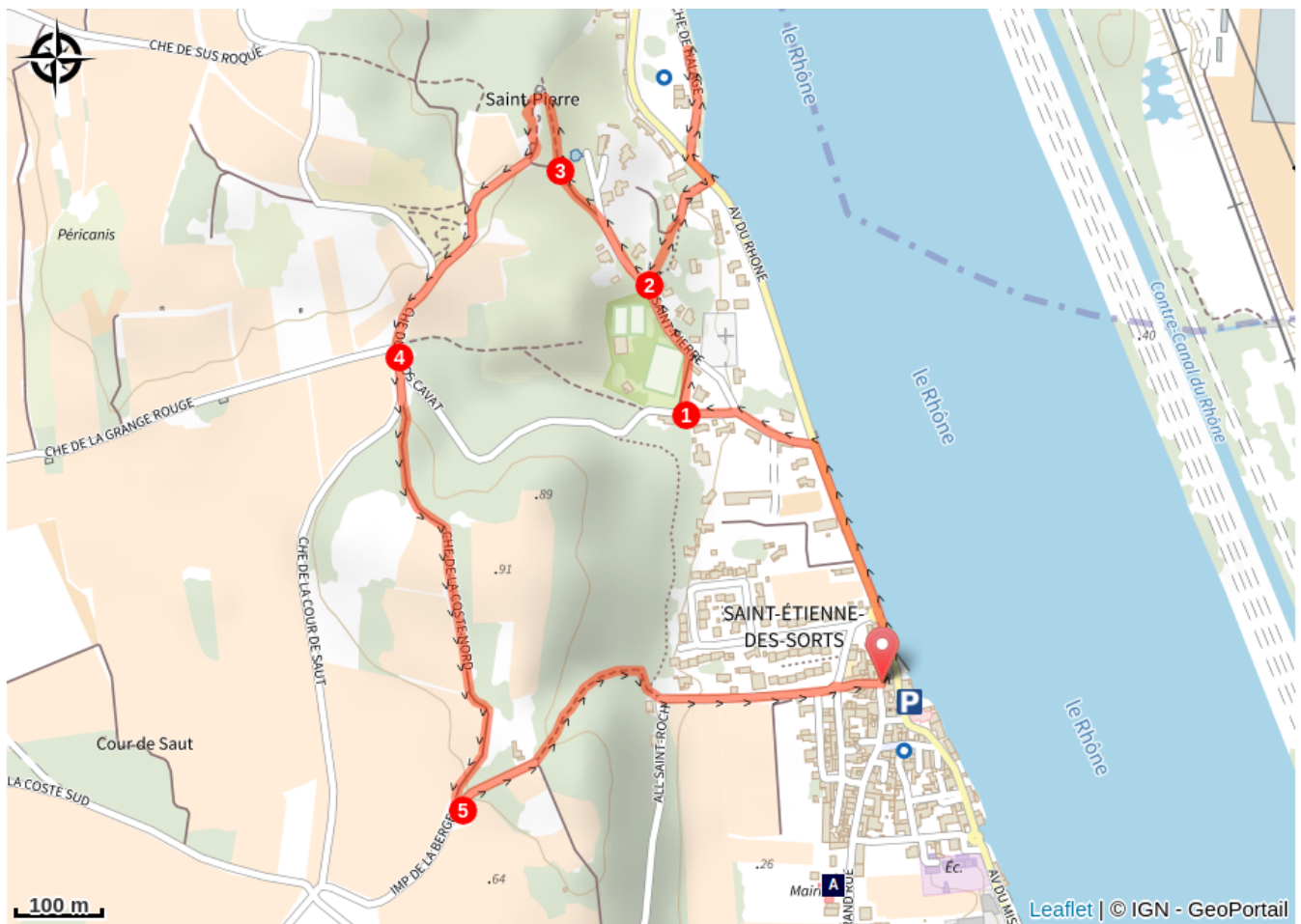
Altitude min 36 m Altitude max 88 m

Le long de l'itinéraire, des poteaux directionnels vous guident. Le nom de lieu-dits et/ou de direction à suivre est indiqué en **italique gras** et entre guillemets. Suivez le descriptif ci-dessous:

**D** - Depuis "**Saint-Étienne-des-Sorts - Église**", suivre la direction "**SITE DE ST PIERRE**" en longeant le Gardon sur 300m, puis prendre à gauche pour Chemin du Gros Cavat pour rejoindre le "**Centre Socio Culturel**";

1. À "**Centre Socio Culturel**", prendre à droite vers "**SITE DE ST PIERRE**" / "**Gros Cavat**";
2. À "**Gros Cavat**", faire l'aller - retour jusqu'à "**Chemin de Halage**" pour profiter de la berge du Rhône. Puis de retour à "**Gros Cavat**", poursuivre sur "**SITE DE ST PIERRE**" / "**Château d'Eau**";
3. À "**Château d'Eau**", poursuivre sur "Ruines du XIIème" avant de rejoindre "**SITE DE ST PIERRE**". Depuis "**Site de St Pierre**", suivre "**ST ÉTIENNE-DES-SORTS**" / "**Cour de Saut**";
4. À "**Cour de Saut**", continuer sur "**ST ÉTIENNE-DES-SORTS**" / "**La Hulotte**" (2e à gauche);
5. Depuis "**La Hulotte**", rejoindre "**ST ÉTIENNE-DES-SORTS**"

# Sur votre route...



 Saint Etienne des Sorts (A)

# Toutes les informations pratiques

## **Recommandations**

- Respectez l'environnement et récupérez vos déchets
- Ne cueillez pas de plantes
- Ne faites pas de feu
- Soyez prudent avec les autres activités de pleine nature
- Soyez discret et ne troublez pas la faune
- Gardez votre chien en laisse
- En période estivale, certains espaces peuvent être fermés par arrêté préfectoral. Consultez la carte quotidienne de risque incendie sur le site de la Préfecture du Gard.

## **Comment venir ?**

### Transports

Retrouvez tous les transports en commun liO sur [www.lio-occitanie.fr/](http://www.lio-occitanie.fr/)

Sinon, pensez au covoiturage !

### Accès routier

Saint-Étienne-des-Sorts, 12km à l'Est de Bagnols-sur-Cèze par la RD138

### Parking conseillé

Parking à proximité de l'église

## **i** Lieux de renseignement

### **Office de Tourisme Provence Occitane (Bureau de Bagnols sur Cèze)**

Place Auguste Mallet, 30 200 BAGNOLS-SUR-CEZE

Tel : 04 66 39 44 45

<https://www.provenceoccitane.com/>

Accessibilité : Mon Comptoir Provence Occitane - Espace Côtes du Rhône Gardoises

Ouvert le mardi, mercredi et jeudi de 9h30 à 12h30



## Source




Itinéraire proposé par CA Gard Rhodanien

<https://www.provenceoccitane.com/>

# Sur votre route...

---



## Saint Etienne des Sorts (A)

Vivre au rythme du Rhône

Crédit : OT PROVENCE OCCITANE