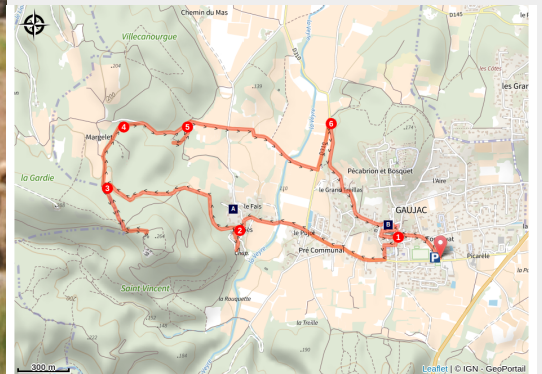


L 'Oppidum Saint-Vincent

PROVENCE



Oppidum de Saint Vincent (justamonadelinephotographe©)



Infos pratiques

Pratique : Pédestre

Durée : 2 h 30

Longueur : 7.7 km

Dénivelé positif : 208 m

Difficulté : Moyen

Type : Boucle

Thèmes : Histoire et culture, Point de vue

Une courte randonnée à la rencontre d'un important oppidum du Languedoc autour de vestiges de fortifications, d'un temple, de termes et offrant un joli panorama.

Itinéraire

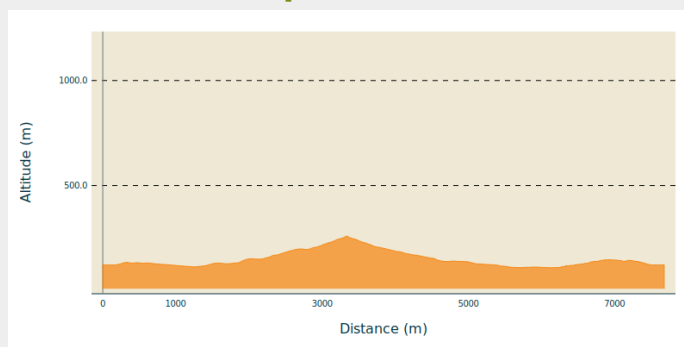
Départ : Gaujac, route de Gaujac

Arrivée : Gaujac, route de Gaujac

Balisage : — Balisage jaune et mobilier signalétique

Communes : 1. Gaujac
2. Saint-Pons-la-Calm

Profil altimétrique



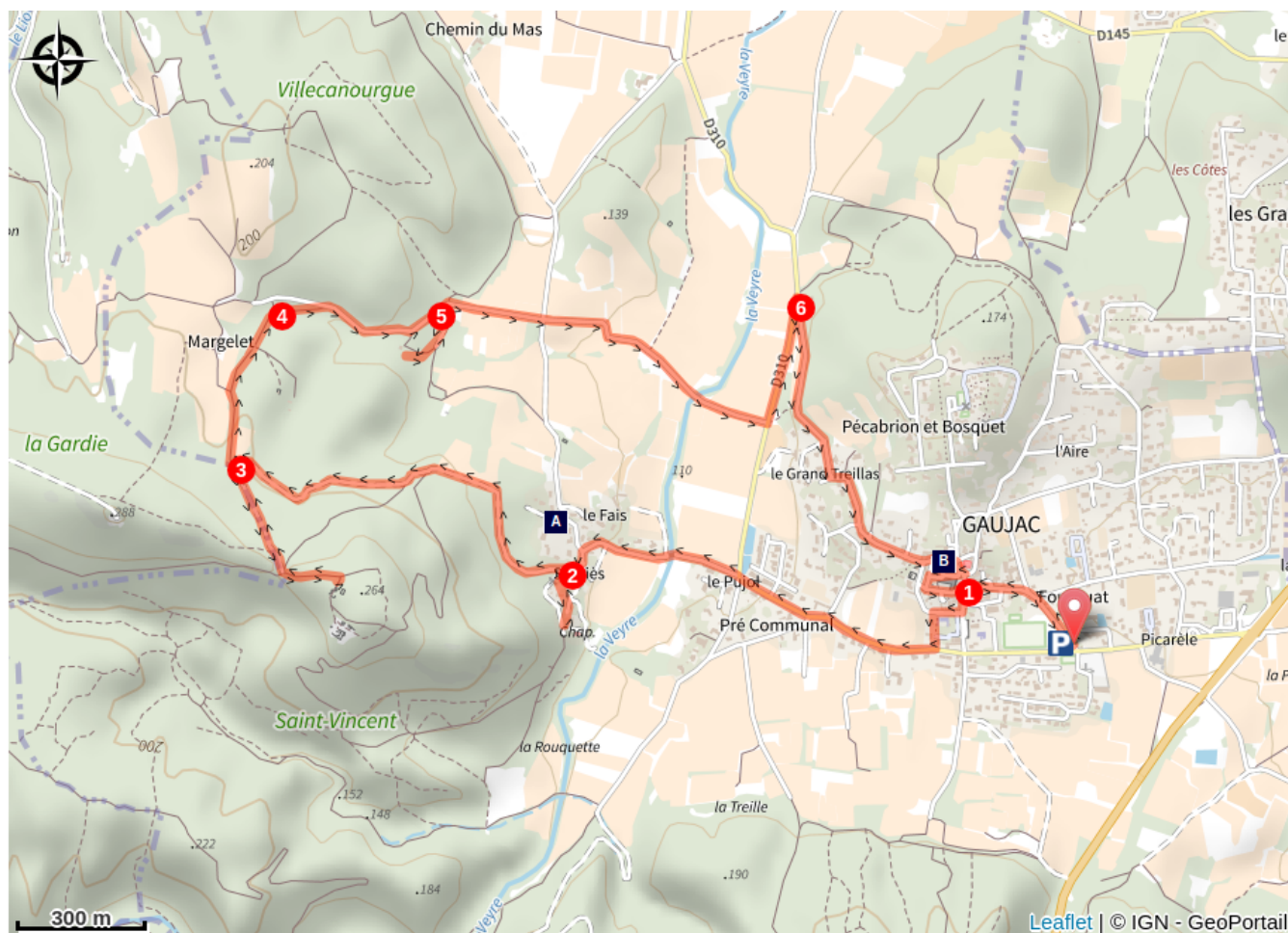
Altitude min 109 m Altitude max 259 m


Le long de l'itinéraire, des poteaux directionnels vous guident. Le nom de lieu-dits et/ou de direction à suivre est indiqué en **italique gras** et entre guillemets. Suivez le descriptif ci-dessous:

D - Depuis "**Gaujac - Cimetière**", suivre la direction "**OPPIDUM SAINT VINCENT**" / "**La Pousterle**";

1. À "**La Pousterle**", prendre à gauche direction "**OPPIDUM SAINT VINCENT**" / "**Le Pré Communal**", continuer jusqu'à "**Sagriès**";
2. À "**Sagriès**", faire l'aller - retour jusqu'à "**LA CHAPELLE SAINT-SATURNIN**", puis reprendre la direction "**OPPIDUM SAINT VINCENT**" / "**La Pèire Planta**";
3. À "**La Pèire Planta**", faire l'aller - retour jusqu'à "**OPPIDUM SAINT VINCENT**" via "**Sous l'Oppidum**". De retour à "**La Pèire Planta**", suivre "**Margelet**";
4. À "**Margelet**", prendre à droite direction "**GAUJAC**" / "**Lavoir de la Rouvière**";
5. À "**Lavoir de la Rouvière**", faire l'aller - retour jusqu'au lavoir, puis reprendre le chemin direction "**GAUJAC**" / "**Croix du Sablon**";
6. Depuis "**Croix du Sablon**", rejoindre "**GAUJAC**" via "**Le Grand Treillas**" / "**Place de la Liberté**". Puis retour à "**GAUJAC - Cimetière**" via "**La Pousterle**" **(1)**

Sur votre route...



 Oppidum Saint Vincent de Gaujac
(A)

 Gaujac (B)

Toutes les informations pratiques

Recommandations

- Respectez l'environnement et récupérez vos déchets
- Ne cueillez pas de plantes
- Ne faites pas de feu
- Soyez prudent avec les autres activités de pleine nature
- Soyez discret et ne troublez pas la faune
- Gardez votre chien en laisse
- En période estivale, certains espaces peuvent être fermés par arrêté préfectoral. Consultez la carte quotidienne de risque incendie sur le site de la Préfecture du Gard.

Comment venir ?

Transports

Retrouvez tous les transports en commun liO sur www.lio-occitanie.fr/

Sinon, pensez au covoiturage !

Accès routier

Gaujac, 12km au Sud de Bagnols-sur-Cèze par la RD6086

Parking conseillé

Parking avant le stade municipal

i Lieux de renseignement

Office de Tourisme Provence Occitane (Bureau de Bagnols sur Cèze)

Place Auguste Mallet, 30 200 BAGNOLS-SUR-CEZE

Tel : 04 66 39 44 45

<https://www.provenceoccitane.com/>

Accessibilité : Mon Comptoir Provence Occitane - Espace Côtes du Rhône Gardoises

Ouvert le mardi, mercredi et jeudi de 9h30 à 12h30



Source



Itinéraire proposé par CA Gard Rhodanien

<https://www.provenceoccitane.com/>

Sur votre route...



Oppidum Saint Vincent de Gaujac (A)

Perché sur une colline, l'oppidum de Gaujac révèle plus de 2000 ans d'histoire, des Gaulois Samnagenses aux Romains. Vestiges de remparts, thermes et temples témoignent d'un passé riche, au cœur des vallées de la Cèze et de la Tave.

Crédit : Adeline Justamond Photographie



Gaujac (B)

Le patrimoine et la culture en héritage

Crédit : OT PROVENCE OCCITANE