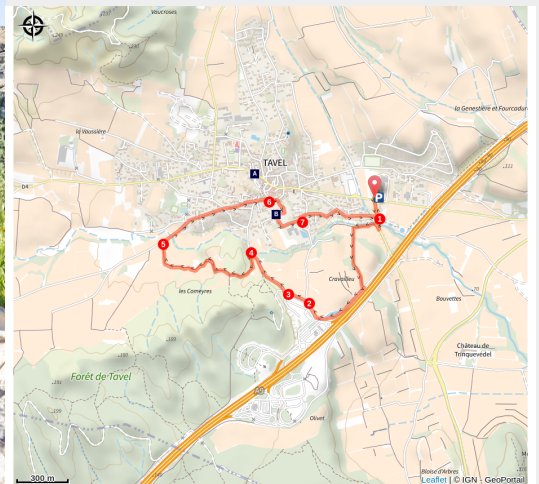


Entre sables et lauzes

Provence



Jardins de la Condamine (justamonadelinephotographe©)



Infos pratiques

Pratique : Pédestre

Durée : 1 h

Longueur : 4.5 km

Dénivelé positif : 81 m

Difficulté : Facile

Type : Boucle

Thèmes : Vignoble et terroir

Traversez la typicité des sols de ce terroir, entre sables légers produisant des vins aux arômes subtils, et lauzes, pour des sols pierreux aux crus de caractère.

Itinéraire

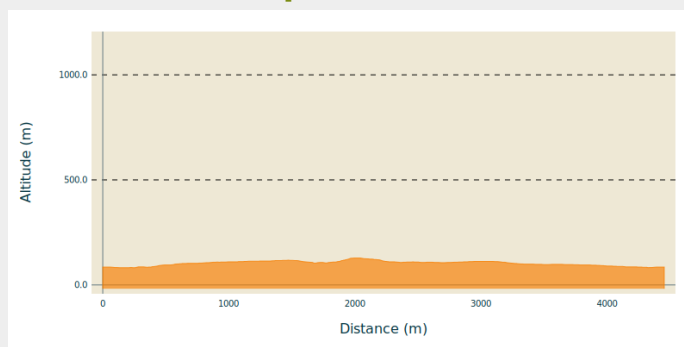
Départ : Tavel, cave de Tavel

Arrivée : Tavel, cave de Tavel

Balisage : — Balisage jaune et mobilier signalétique

Communes : 1. Tavel

Profil altimétrique



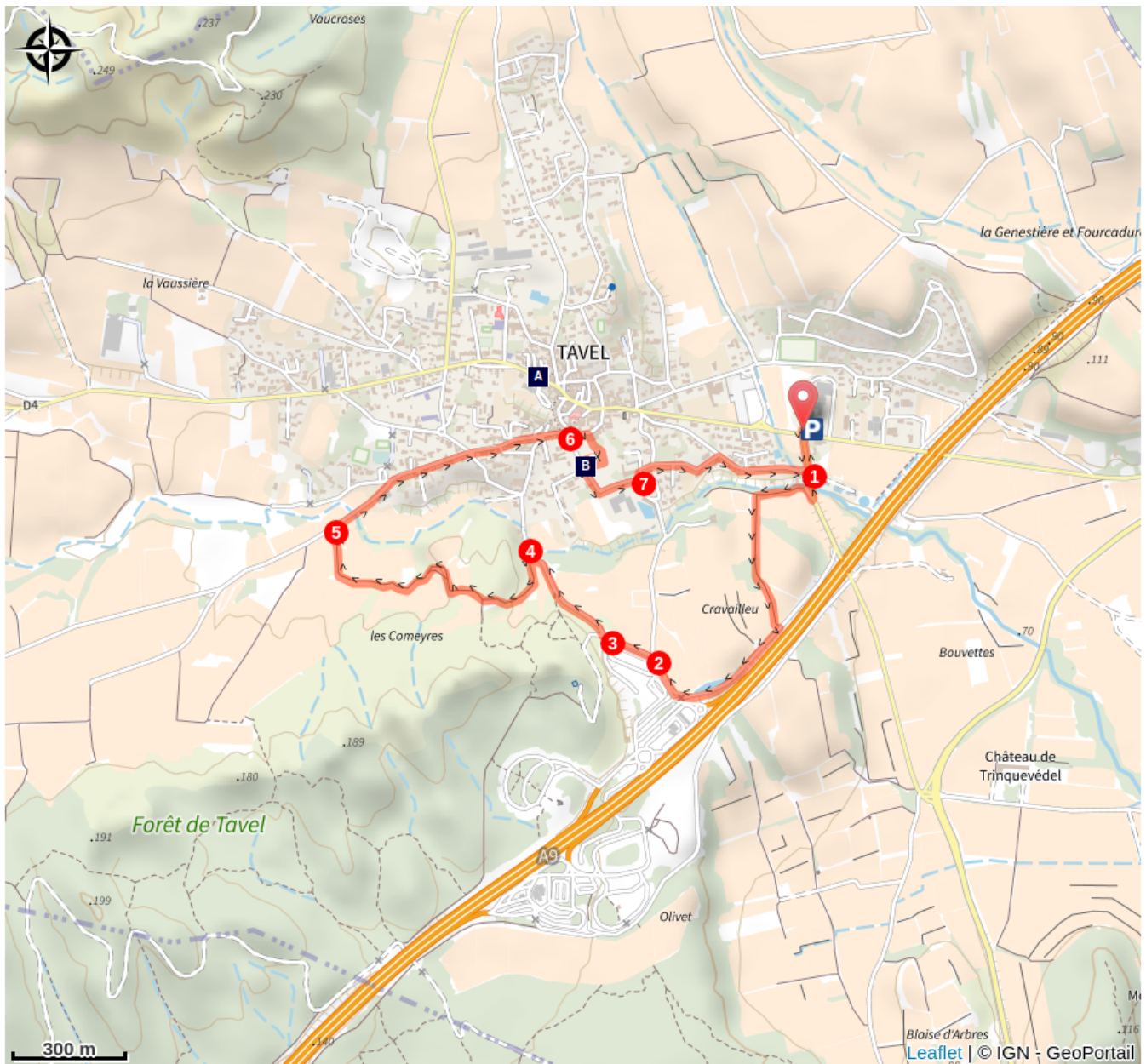
Altitude min 82 m Altitude max 128 m

Le long de l'itinéraire, des poteaux directionnels vous guident. Le nom de lieu-dits et/ou de direction à suivre est indiqué en **italique gras** et entre guillemets. Suivez le descriptif ci-dessous:

D - Depuis "Cave de Tavel", traverser la route (⚠ Prudence!) pour rejoindre "**Route Romaine**";

1. À "**Route Romaine**", continuer sur la route pendant 80m pour suivre la direction "**CADRAN SOLAIRE**" / "**Aire d'Autoroute**". Prendre à droite après avoir traversé le ruisseau de Malaven;
2. À "**Aire d'Autoroute**", poursuivre le long de l'aire jusqu'à "**Cravailleur**";
3. À "**Cravailleur**", continuer sur la route de droite en direction de "**TAVEL**" / "**Rue de la Fontaine**";
4. Quitter la route pour suivre en épingle à gauche le chemin qui monte puis passe dans les vignes;
5. À l'intersection avec la route, prendre à droite vers le village pour rejoindre "**Rue de la Fontaine**";
6. À "**Rue de la Fontaine**", poursuivre en direction de "**Les Carteresses**", traverser le lavoir à droite, puis passer par les Jardinets de la Condamine;
7. À "**Les Carteresses**", prendre à gauche pour rejoindre "**CAVE DE TAVEL**" via "**Route Romaine**" **(1)**.

Sur votre route...



 Tavel (A)

 Les Jardins de la Condamine (B)

Toutes les informations pratiques

Recommandations

- Respectez l'environnement et récupérez vos déchets
- Ne cueillez pas de plantes
- Ne faites pas de feu
- Soyez prudent avec les autres activités de pleine nature
- Soyez discret et ne troublez pas la faune
- Gardez votre chien en laisse
- En période estivale, certains espaces peuvent être fermés par arrêté préfectoral. Consultez la carte quotidienne de risque incendie sur le site de la Préfecture du Gard.

Comment venir ?

Transports

Retrouvez tous les transports en commun liO sur www.lio-occitanie.fr/

Sinon, pensez au covoiturage !

Accès routier

Tavel, à 24km au Sud-Est de Bagnols-sur-Cèze par RN580 et 15km au Nord Ouest d'Avignon par RD6580

Parking conseillé

Cave de Tavel

Lieux de renseignement

Office de Tourisme Provence Occitane (Bureau de Bagnols sur Cèze)

Place Auguste Mallet, 30 200 BAGNOLS-SUR-CEZE

Tel : 04 66 39 44 45

<https://www.provenceoccitane.com/>

Accessibilité : Mon Comptoir Provence Occitane - Espace Côtes du Rhône Gardoises

Ouvert le mardi, mercredi et jeudi de 9h30 à 12h30



Source



Itinéraire proposé par CA Gard Rhodanien

<https://www.provenceoccitane.com/>

Sur votre route...



Tavel (A)

Un village renommé

Crédit : OT Provence Occitane



Les Jardins de la Condamine (B)

Aujourd'hui encore, ces jardiniers amoureux contribuent à façonner ce joli bout de paysage entre Occitanie et Provence, tout en discutant entre amis par-dessus les murets !

Crédit : Bernard Liégeois