

Le Souffle des mots

Gard



Moulin de Vénéjan (©OT Provence Occitane)



Infos pratiques

Pratique : Pédestre

Durée : 1 h 30

Longueur : 1.2 km

Dénivelé positif : 55 m

Difficulté : Facile

Type : Boucle

Thèmes : Architecture et village

Des ruelles pavées jusqu'au vieux village, cette balade retrace l'histoire d'un art de vivre méridional et d'habitants en harmonie avec la nature et l'environnement.

Itinéraire

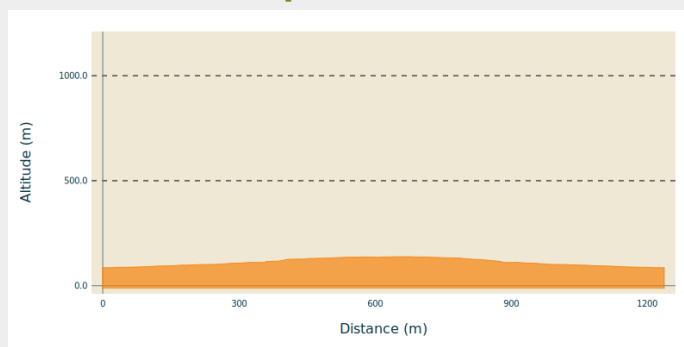
Départ : Vénéjan, bord de la D 148 derrière l'abri-bus

Arrivée : Vénéjan, bord de la D 148 derrière l'abri-bus

Balisage : — Balisage jaune et mobilier signalétique

Communes : 1. Vénéjan

Profil altimétrique



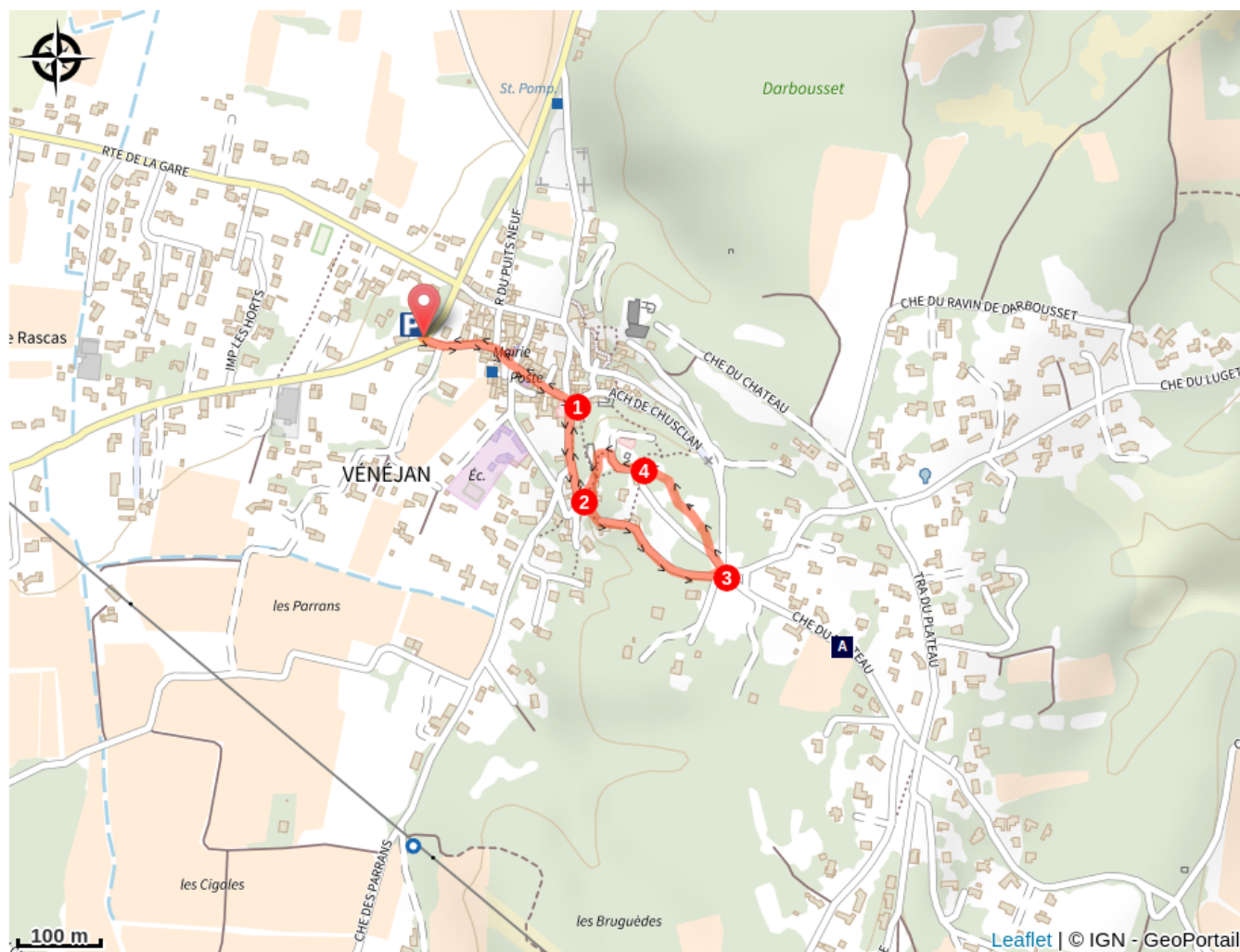
Altitude min 86 m Altitude max 138 m


Le long de l'itinéraire, des poteaux directionnels vous guident. Le nom de lieu-dits et/ou de direction à suivre est indiqué en **italique gras** et entre guillemets. Suivez le descriptif ci-dessous:

D - Depuis "**Vénéjan - Parking**", traverser la route (⚠ Prudence!) pour monter dans le village par la Grand Rue. Passer par "**Vénéjan - Mairie**" et "**Église de Vénéjan**";

1. À "**Église de Vénéjan**", prendre à droite en direction de "**Portalet**";
2. À "**Portalet**", prendre à gauche pour continuer de monter sur la rue Bellevue puis Chemin du Fournas pour rejoindre "**Moulin de Vénéjan**";
3. Depuis "**Moulin de Vénéjan**", revenir sur le village en passant par "**Chapelle St Jean Baptiste**";
4. Depuis "**Chapelle St Jean Baptiste**", rejoindre "**Portalet**" (2) et descendre à "Vénéjan - Parking" en suivant le chemin de l'aller via "**Église de Vénéjan**" et "**Vénéjan - Mairie**".

Sur votre route...



 Ancien Moulin à Vent de Venejan
(A)

Toutes les informations pratiques

Recommandations

- Respectez l'environnement et récupérez vos déchets
- Ne cueillez pas de plantes
- Ne faites pas de feu
- Soyez prudent avec les autres activités de pleine nature
- Soyez discret et ne troublez pas la faune
- Gardez votre chien en laisse
- En période estivale, certains espaces peuvent être fermés par arrêté préfectoral. Consultez la carte quotidienne de risque incendie sur le site de la Préfecture du Gard.

Comment venir ?

Transports

Retrouvez tous les transports en commun liO sur www.lio-occitanie.fr/

Sinon, pensez au covoiturage !

Accès routier

Vénéjan, à 6km au Nord-Est de Bagnols-sur-Cèze par la RD148

Parking conseillé

Bord de la D 148 derrière l'abri-bus

i Lieux de renseignement

Office de Tourisme Provence Occitane (Bureau de Bagnols sur Cèze)

Place Auguste Mallet, 30 200 BAGNOLS-SUR-CEZE

Tel : 04 66 39 44 45

<https://www.provenceoccitane.com/>

Accessibilité : Mon Comptoir Provence Occitane - Espace Côtes du Rhône Gardoises

Ouvert le mardi, mercredi et jeudi de 9h30 à 12h30



Source



Itinéraire proposé par CA Gard Rhodanien

<https://www.provenceoccitane.com/>

Sur votre route...



Ancien Moulin à Vent de Venejan (A)

Moulin restauré grâce au savoir-faire des compagnons du devoir. Le mécanisme est en état de marche. En 1813, le meunier de Bagnols-sur-Cèze demande la permission, à la commune de Vénéjan, de construire un moulin à vent afin d'alimenter les environs en farine. Ce moulin tourna donc avec certitude pendant un peu plus de 50 ans, peut-être plus. La révolution industrielle et les conflits successifs ont eu raison de ce bon vieux moulin.