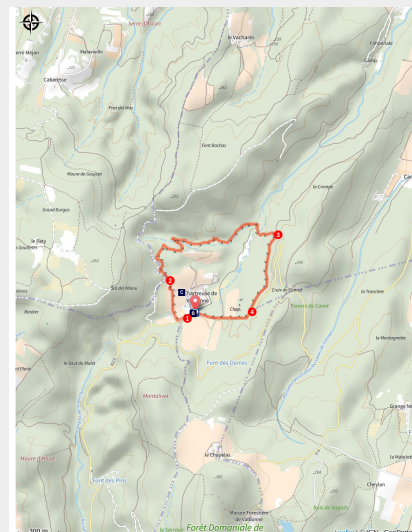


Le Vallon de la salamandre

CA du Gard Rhodanien



(©OT Provence Occitane)



Autour de la Chartreuse de Valbonne, partez à la découverte de l'environnement de cette forêt étonnante façonnée par les moines chartreux durant des siècles.

Infos pratiques

Pratique : Pédestre

Durée : 1 h

Longueur : 3.3 km

Dénivelé positif : 115 m

Difficulté : Facile

Type : Boucle

Thèmes : Faune et flore, Milieu naturel

Itinéraire

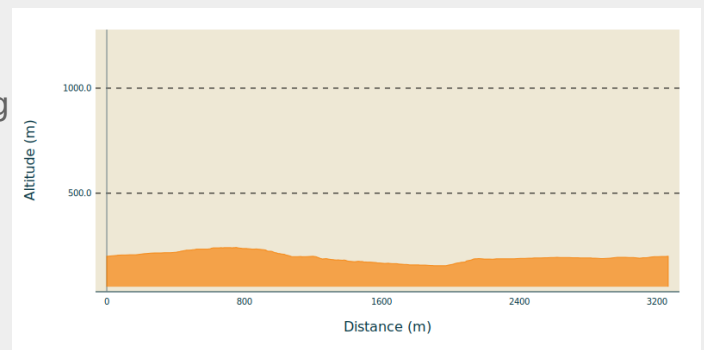
Départ : Saint-Paulet-de-Caisson, parking de la Chartreuse de Valbonne

Arrivée : Saint-Paulet-de-Caisson, parking de la Chartreuse de Valbonne

Balisage : — Balisage jaune et mobilier signalétique

Communes : 1. Saint-Paulet-de-Caisson
2. Saint-Michel-d'Euzet
3. Saint-Laurent-de-Carnols

Profil altimétrique



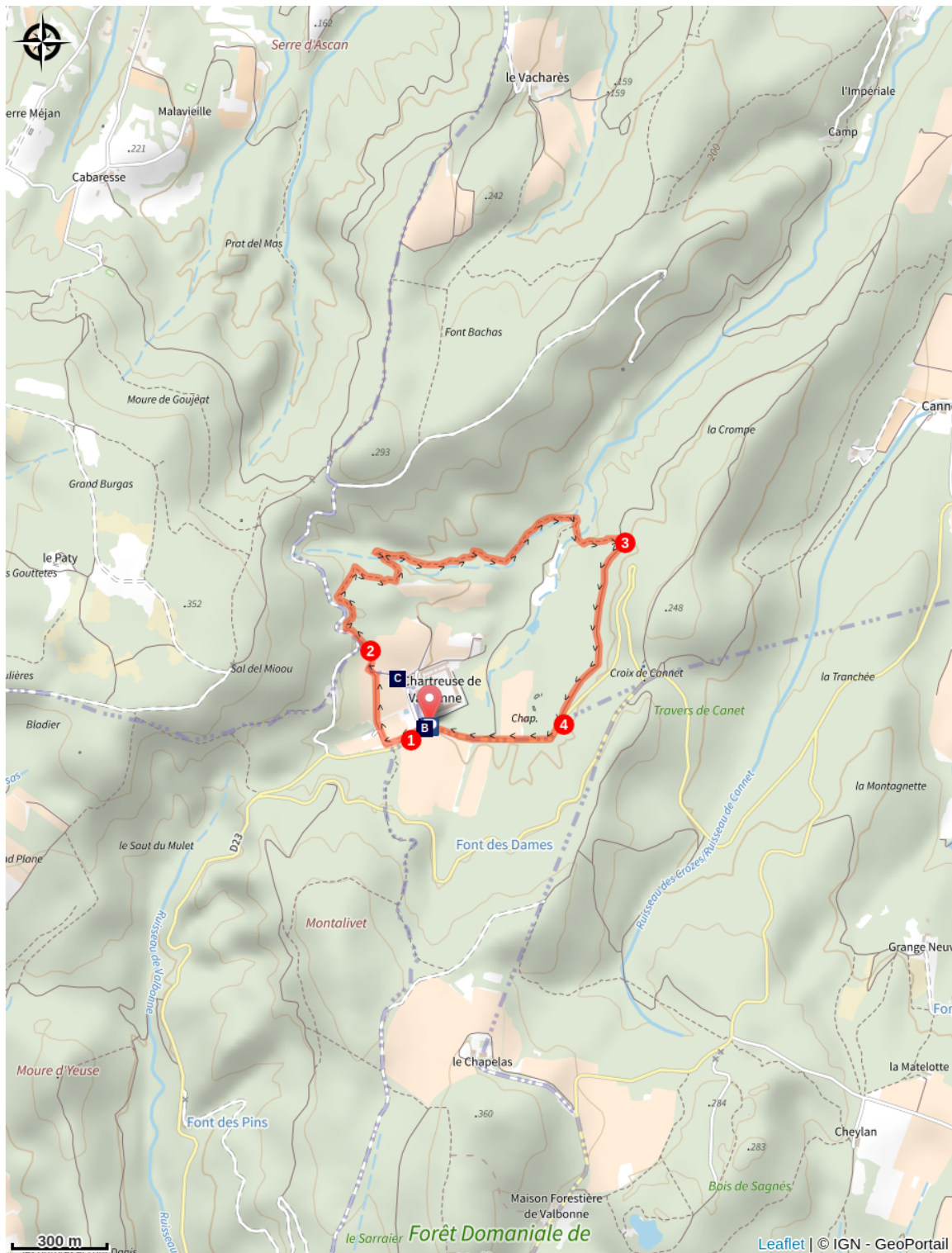
Altitude min 155 m Altitude max 242 m

Le long de l'itinéraire, des poteaux directionnels vous guident. Le nom de lieu-dits et/ou de direction à suivre est indiqué en **italique gras** et entre guillemets. Suivez le descriptif ci-dessous:

D - Depuis "**La Chartreuse de Valbonne**", suivre le Sentier botanique en laissant le monastère sur la droite pour suivre la route jusqu'au 2^e poteau "**La Chartreuse de Valbonne**";

1. À "**La Chartreuse de Valbonne**", quitter la route pour contourner la vigne en direction de "**Chemin de la Tourache**";
2. À "**Chemin de la Tourache**", poursuivre en face sur le sentier en sous-bois vers "**Chemin de St Jean**";
3. Depuis "**Chemin de St Jean**", rejoindre "**LA CHARTREUSE DE VALBONNE**" via le Sentier botanique;
4. À la route, prendre à droite pour retrouver le parking.

Sur votre route...



Chartreuse de Valbonne (A)

Chartreuse de Valbonne (B)



Forêt domaniale de Valbonne (C)

Toutes les informations pratiques

Recommandations

- Respectez l'environnement et récupérez vos déchets
- Ne cueillez pas de plantes
- Ne faites pas de feu
- Soyez prudent avec les autres activités de pleine nature
- Soyez discret et ne troublez pas la faune
- Gardez votre chien en laisse
- En période estivale, certains espaces peuvent être fermés par arrêté préfectoral. Consultez la carte quotidienne de risque incendie sur le site de la Préfecture du Gard.

Comment venir ?

Transports

Retrouvez tous les transports en commun liO sur www.lio-occitanie.fr/

Sinon, pensez au covoiturage !

Accès routier

Chartreuse de Valbonne (Saint-Paulet-de-Caisson), à 12km à l'Ouest de Pont-Saint-Esprit par la RD23 et 16km au Nord-Ouest de Bagnols-sur-Cèze par la RD980

Parking conseillé

Parking de la Chartreuse de Valbonne

i Lieux de renseignement

Office de Tourisme Provence Occitane (Bureau de Bagnols sur Cèze)

Place Auguste Mallet, 30 200 BAGNOLS-SUR-CEZE

Tel : 04 66 39 44 45

<https://www.provenceoccitane.com/>

Accessibilité : Mon Comptoir Provence Occitane - Espace Côtes du Rhône Gardoises

Ouvert le mardi, mercredi et jeudi de 9h30 à 12h30



Office de Tourisme Provence Occitane (Bureau de Pont-Saint-Esprit)

La Cazerne - 70 boulevard Gaston Doumergue, 30 130 PONT-SAINT-ESPRIT

Tel : 04 66 39 44 45

<https://www.provenceoccitane.com/>

Accessibilité : Ouverture:

Le lundi de 10h à 12h30 et de 13h30 à 17h

Du mardi au vendredi de 9h30 à 12h30 et de 13h30 à 17h

Le samedi de 9h30 à 12h30



Source



Itinéraire proposé par CA Gard Rhodanien

<https://www.provenceoccitane.com/>

Sur votre route...



Chartreuse de Valbonne (A)

Nichée dans un véritable écrin de verdure, La Chartreuse de Valbonne déploie son architecture atypique en arborant fièrement ses tuiles multicolores, aux accents bourguignons.

Crédit : Calips



Chartreuse de Valbonne (B)

Un monastère monument historique, une association, des vins en Côtes du Rhône, un hébergement et des activités culturelles. L'ancienne chartreuse de Valbonne était un monastère de moines-ermites de l'ordre des Chartreux dont l'ensemble des bâtiments occupe une grande surface. Fondée en 1203*, elle est située dans un vallon au coeur d'une forêt millénaire abritant des essences rares en région méditerranéenne, sur la communauté d'agglomération du Gard rhodanien, dans le département du Gard et la région Occitanie.

Elle dispose d'une église conventuelle, d'un grand cloître (355 mètres de périmètre) et d'un petit cloître (début XIIIème siècle) et de nombreuses chapelles. Plusieurs de ses tours ainsi que la toiture de l'église conventuelle et son clocher sont couverts de tuiles vernissées de style bourguignon conférant à l'ensemble un aspect des plus pittoresques pour une chartreuse provençale.

Crédit : ©Gard Tourisme



Forêt domaniale de Valbonne (C)

Un site à ne pas manquer !

Crédit : OT PROVENCE OCCITANE
