

# Trail St Victor 08 Vert

CA du Gard Rhodanien



(justamonadeline©)



Parcours débutant autour du Castellas alternant pistes et monotraces.

## Infos pratiques

Pratique : Trail

Longueur : 10.9 km

Dénivelé positif : 345 m

Difficulté : Facile

Type : Boucle

Thèmes : Architecture et village,  
 Vignoble et terroir

# Itinéraire

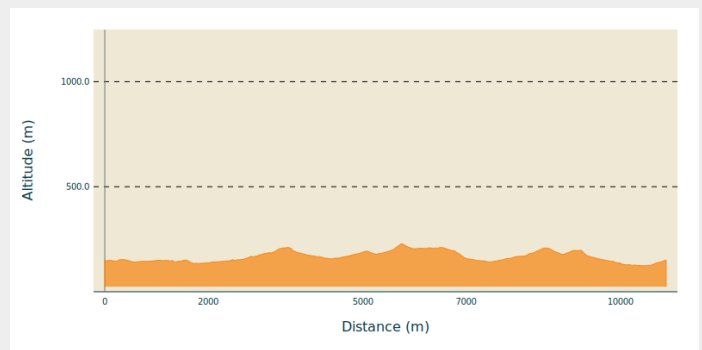
**Départ** : Départ Saint-Victor-la-Coste,  
Place Baron Leroy

**Arrivée** : Départ Saint-Victor-la-Coste,  
Place Baron Leroy

**Balisage** : — Balisage jaune et mobilier  
signalétique

**Communes** : 1. Saint-Victor-la-Coste  
2. Saint-Laurent-des-Arbres

## Profil altimétrique



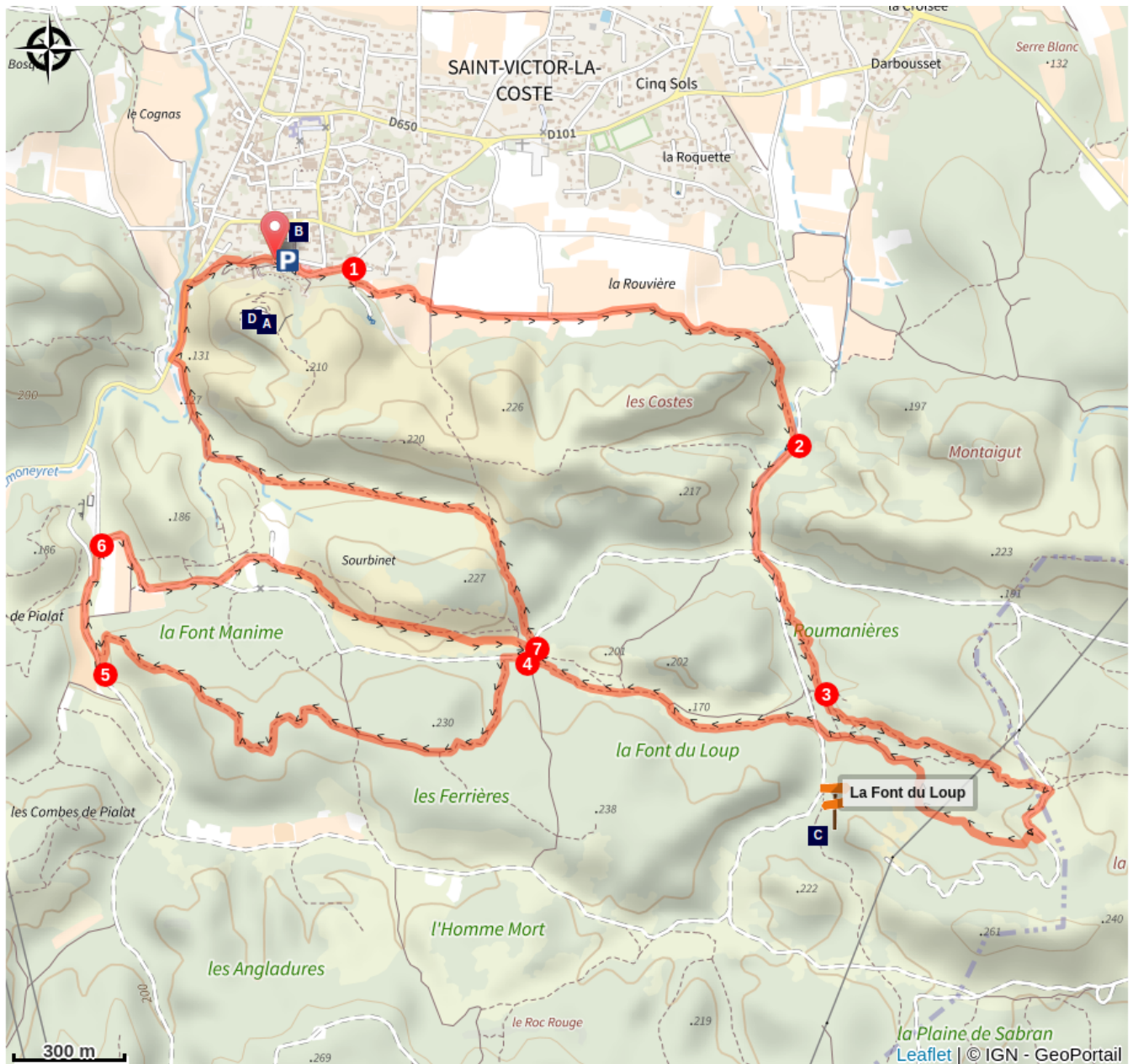
Altitude min 124 m Altitude max 229 m

Le long de l'itinéraire, des poteaux directionnels vous guident. Le nom de lieu-dits et/ou de direction à suivre est indiqué en **italique gras** et entre guillemets. En complément du balisage vert du circuit n°8, suivez le descriptif ci-dessous:



**D** – Depuis le poteau "**Saint Victor - Parking**", suivre la direction "**Les Remparts**" puis poursuivre en face sur "**La Vierge**" puis "**Impasse des Côtes**";

1. À "**Impasse des Côtes**" prendre à droite sur "**CHAPELLE DE MAYRAN**" / "**Les Costes**" puis quitter la rue au bout de 50 par le chemin de gauche filant dans les vignes;
2. À "**Les Costes**", prendre la piste à droite pour rejoindre "**Roumanières**". Continuer sur le sentier en face en direction de "**LIRAC**" / "**Mouillargues**".
3. À "**Mouillargues**", continuer en face sur "**Chemin de la Montagnette**", rejoindre une piste et la suivre à droite. Arrivé à "**Chemin de la Montagnette**", quitter la piste pour suivre le sentier à droite en direction de "**LIRAC**" / "**La Font du Loup**". Traverser la piste pour continuer sur "**Sourbinet**";
4. À "**Sourbinet**", poursuivre sur la piste en face sur 60m puis bifurquer sur le sentier à gauche pour rejoindre "**La Font Manime**". Continuer sur "**Chemin d'Aramon**";
5. À "**Chemin d'Aramon**", prendre la piste à droite en direction de "**ST VICTOR LA COSTE**" / "**La Plaine de Pialat**". Continuer sur "**Puits des Fonts**", à la jonction de la piste dans l'épingle la suivre sur la droite;
6. Au 2e poteau "**Puits des Fonts**", prendre à droite "**ST VICTOR LA COSTE**" / "**Sourbinet**";
7. À "**Sourbinet**", prendre la piste à gauche et la quitter de suite à gauche pour suivre le sentier pour retourner sur "**ST VICTOR LA COSTE**" en passant par "**Parcours de Santé**" (⚠️ suivre la route RD101, Prudence!) et "**La Croix**".

# Sur votre route...



Le Castellas Saint Victor la Coste  
(A)  
Étrange marquage sur le tronç (C)

 Saint-Victor-La-Coste (B)  
 Le Castellas (D)

# Toutes les informations pratiques

## **Recommandations**

- Respectez l'environnement et récupérez vos déchets
- Ne cueillez pas de plantes
- Ne faites pas de feu
- Soyez prudent avec les autres activités de pleine nature
- Soyez discret et ne troublez pas la faune
- Gardez votre chien en laisse
- En période estivale, certains espaces peuvent être fermés par arrêté préfectoral. Consultez la carte quotidienne de risque incendie sur le site de la Préfecture du Gard.

## **Comment venir ?**

### Transports

Retrouvez tous les transports en commun liO sur [www.lio-occitanie.fr/](http://www.lio-occitanie.fr/)

Sinon, pensez au covoiturage !

### Accès routier

Saint-Victor-la-Coste, à 16km au Sud de Bagnols-sur-Cèze par les RD6086 et RD145

### Parking conseillé

Place Baron Leroy

## **i** Lieux de renseignement

### **Office de Tourisme Provence Occitane (Bureau de Bagnols sur Cèze)**

Place Auguste Mallet, 30 200 BAGNOLS-SUR-CEZE

Tel : 04 66 39 44 45

<https://www.provenceoccitane.com/>

Accessibilité : Mon Comptoir Provence Occitane - Espace Côtes du Rhône Gardoises

Ouvert le mardi, mercredi et jeudi de 9h30 à 12h30



## Source



Itinéraire proposé par CA Gard Rhodanien

<https://www.provenceoccitane.com/>

# Sur votre route...

---



## Le Castellat Saint Victor la Coste (A)

Le Castellat domine de façon stratégique le village de Saint Victor la Coste.

Ce castellat a fait l'objet de nombreux pillages et presque toutes les pierres de grès rose appareillées et utilisées pour les arcs doubleaux ou les ouvertures, ont été arrachées et emportées. Du premier château, il ne resterait que la chapelle (XIIe siècle). Les fortifications, détruites vers 1250, furent reconstruites au cours des 13e et XIVe siècles. Toutes les enceintes sont visibles : château et son enceinte ; enceinte de l'avant-cour ; troisième enceinte sur la colline, reliée au nord du village actuel ; quatrième enceinte longeant l'ancienne église ; dernière enceinte formée par le rempart du village, avec ses tours médiévales.

Crédit : ©Gard Tourisme

---



## Saint-Victor-La-Coste (B)

Un bijou médiéval

Crédit : OT PROVENCE OCCITANE

---



## Étrange marquage sur le tronc (C)

L'usure au bas de cet arbre est dû aux frottements des animaux contre celui-ci dans le but de se gratter et se débarrasser des parasites. L'écorce s'abîme et se retire peu à peu. Aussi, la marque de peinture est faite par les bûcherons, faites le plus souvent à la peinture, se portent sur le tronc à hauteur d'homme. En les identifiant, les bûcherons se repèrent facilement et suivent alors leurs recommandations colorimétriques ou typographiques. Les couleurs chaudes (rouges, orange, jaune) indiquent les arbres à enlever tandis que les couleurs froides (blanc, vert, bleu), sont utilisées pour des marquages pérennes. Les forestiers veillent ensuite à ce que les consignes données soient respectées.



## Le Castellat (D)

Situé sur une pyramide rocheuse, dominant la vaste plaine du Bas-Rhône et du Comtat, sur la commune de Saint-Victor-la-Coste, le Castellat dresse fièrement les vestiges de son passé médiéval

Crédit : Emmanuel Chandelier