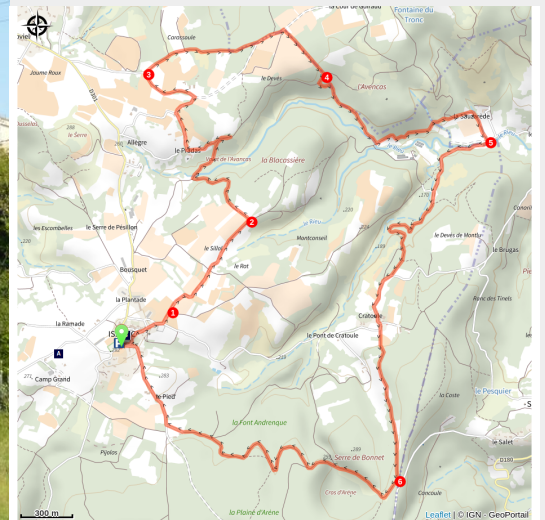


# Capitelle de l'Avencas

CA du Gard Rhodanien



Vue d'ensemble du village d'Issirac (OT PROVENCE OCCITANE)



Parcours très facile au départ du village perché d'Issirac, à la découverte de la plaine environnante et des petites cabanes de pierres sèches appelées « Bories »

## Infos pratiques

Pratique : Trail

Durée : 1 h 45

Longueur : 11.3 km

Dénivelé positif : 314 m

Difficulté : Facile

Type : Boucle

Thèmes : Architecture et village

# Itinéraire

**Départ** : Issirac

**Arrivée** : Issirac

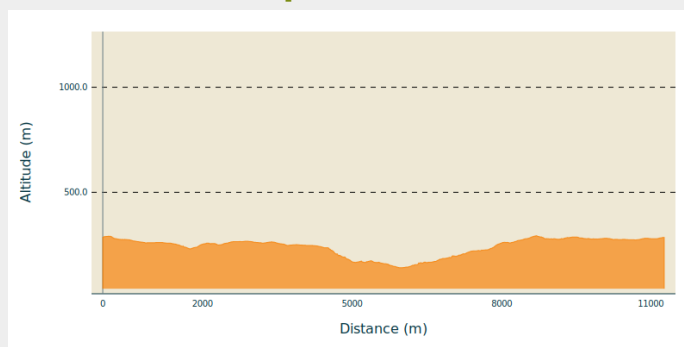
**Balisage** : — Balisage jaune et mobilier signalétique

**Communes** : 1. Issirac

2. Laval-Saint-Roman

3. Saint-Christol-de-Rodières

## Profil altimétrique



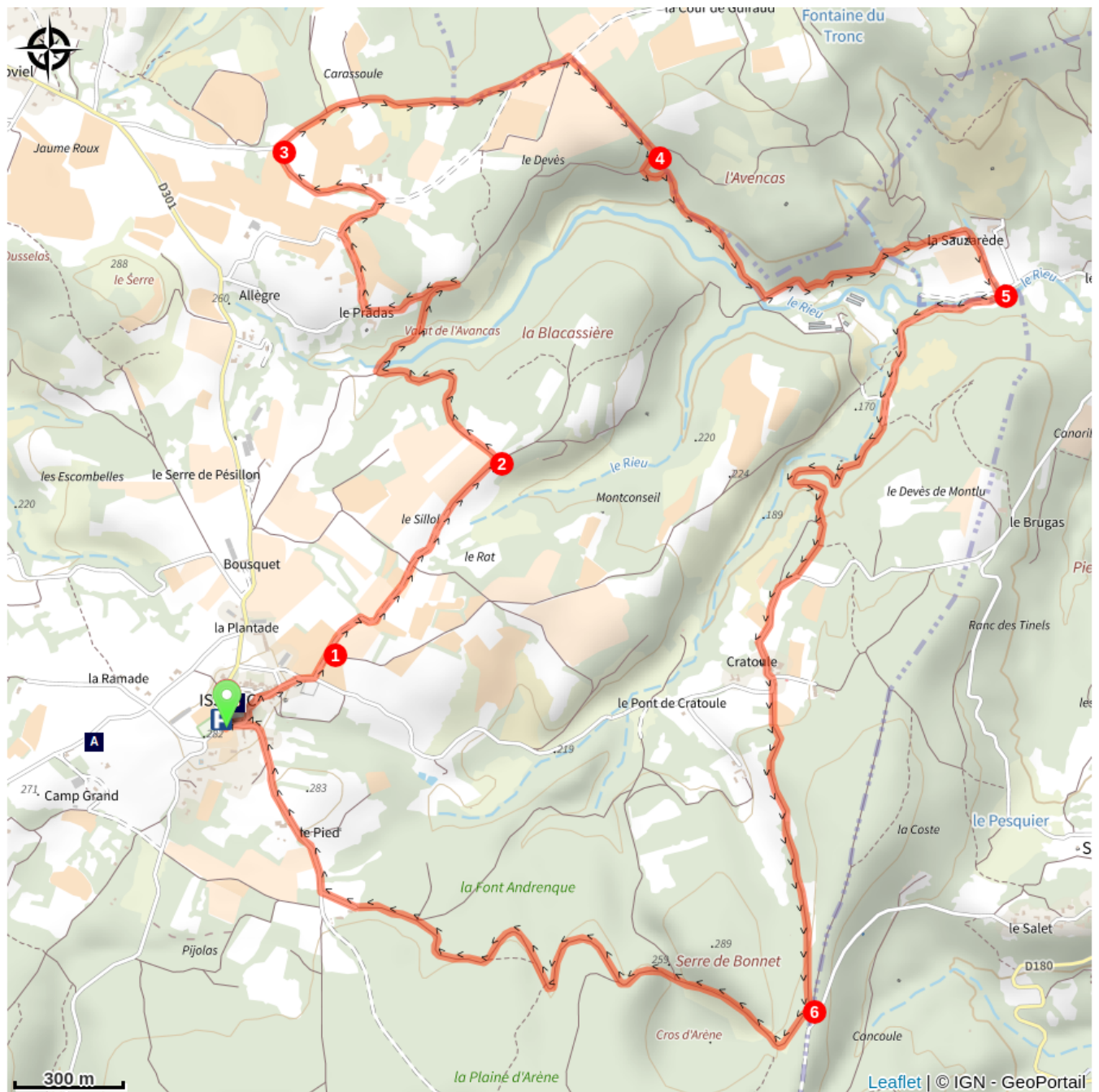
Altitude min 141 m Altitude max 293 m

Le long de l'itinéraire, des poteaux directionnels vous guident. Le nom de lieu-dits et/ou de direction à suivre est indiqué en **italique gras** et entre guillemets. En complément du balisage vert du circuit n°1, suivez le descriptif ci-dessous:

D - Depuis le parking du stade à "**ISSIRAC**", prendre la rue entrant dans le village en direction de "**L'AVENCAS**" / "**Coucadis**";

1. À "**Coucadis**", continuer en face sur "**L'AVENCAS**" / "**Carassoule**";
2. Quitter la piste principale pour prendre le chemin de gauche. Après 700m, atteindre une épingle gauche avec point de vue, récupérer une petite route à droite. Au bout de 400m, la quitter pour un chemin à gauche pour atteindre "**Carassoule**";
3. À "**Carassoule**", prendre le chemin à droite vers "**L'AVENCAS**";
4. À "**L'AVENCAS**", aller-retour possible jusqu'à la capitelle. Poursuivre sur "**ISSIRAC**" / "**La Sauzarède**";
5. À "**La Sauzarède**", prendre le 2ème chemin partant à gauche pour entamer le retour sur "**ISSIRAC**". Passer par "**La Rigasse**" / "**Fourcoussine**" / "**Cratoule**" / "**Cros d'Arène**";
6. Depuis "**Cros d'Arène**", rejoindre "**ISSIRAC**" par la piste de droite.

# Sur votre route...



 La Ferme Familiale : La Bergerie du Mouton Noir (A)

 Issirac (B)

# Toutes les informations pratiques

## **Recommandations**

- Respectez l'environnement et récupérez vos déchets
- Ne cueillez pas de plantes
- Ne faites pas de feu
- Soyez prudent avec les autres activités de pleine nature
- Soyez discret et ne troublez pas la faune
- Gardez votre chien en laisse
- En période estivale, certains espaces peuvent être fermés par arrêté préfectoral. Consultez la carte quotidienne de risque incendie sur le site de la Préfecture du Gard.

## **Comment venir ?**

### Transports

Retrouvez tous les transports en commun liO sur [www.lio-occitanie.fr/](http://www.lio-occitanie.fr/)

Sinon, pensez au covoiturage !

### Accès routier

Issirac, à 18 km à l'Ouest de Pont-Saint-Espirit par la RD180

### Parking conseillé

Parking du Stade d'Issirac

## **Lieux de renseignement**

### **Office de Tourisme Provence Occitane (Bureau d'Aiguèze)**

Place du Jeu de Paume, 30 760 AIGUEZE

Tel : 04 66 39 26 89

<https://www.provenceoccitane.com/>

## **Source**



Itinéraire proposé par CA Gard Rhodanien

<https://www.provenceoccitane.com/>

## Sur votre route...

---



La Ferme Familiale : La Bergerie du Mouton Noir (A)

---



Issirac (B)

La nature préservée

Crédit : OT PROVENCE OCCITANE