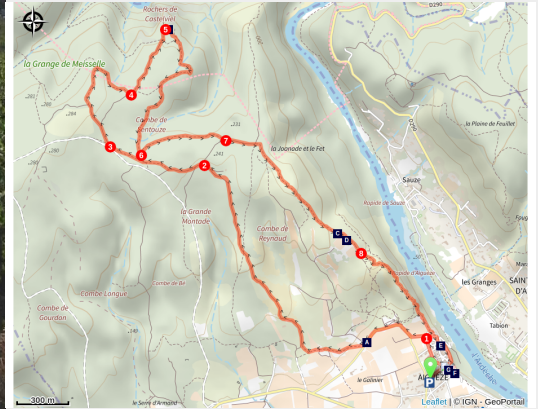


Rochers de Castelviel

CA du Gard Rhodanien



Vignoble d'Aiguèze



Parcours découverte un peu technique offrant de magnifiques panoramas sur les Gorges de l'Ardèche et le village médiéval d'Aiguèze

Infos pratiques

Pratique : Trail

Durée : 1 h 15

Longueur : 8.5 km

Dénivelé positif : 313 m

Difficulté : Très facile

Type : Boucle

Thèmes : Architecture et village, Point de vue

Itinéraire

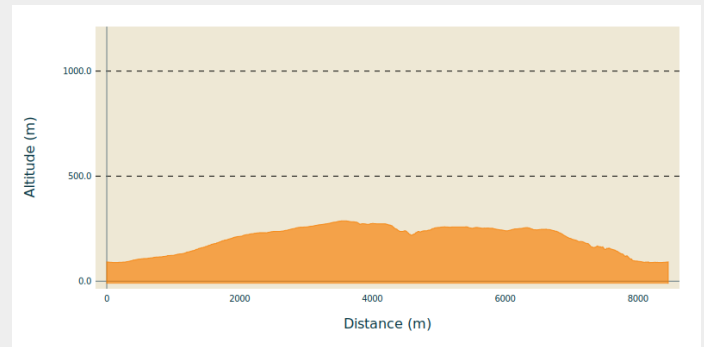
Départ : Aiguèze - Aire de Giet

Arrivée : Aiguèze - Aire de Giet

Balisage : — Balisage jaune et mobilier signalétique

Communes : 1. Aiguèze

Profil altimétrique



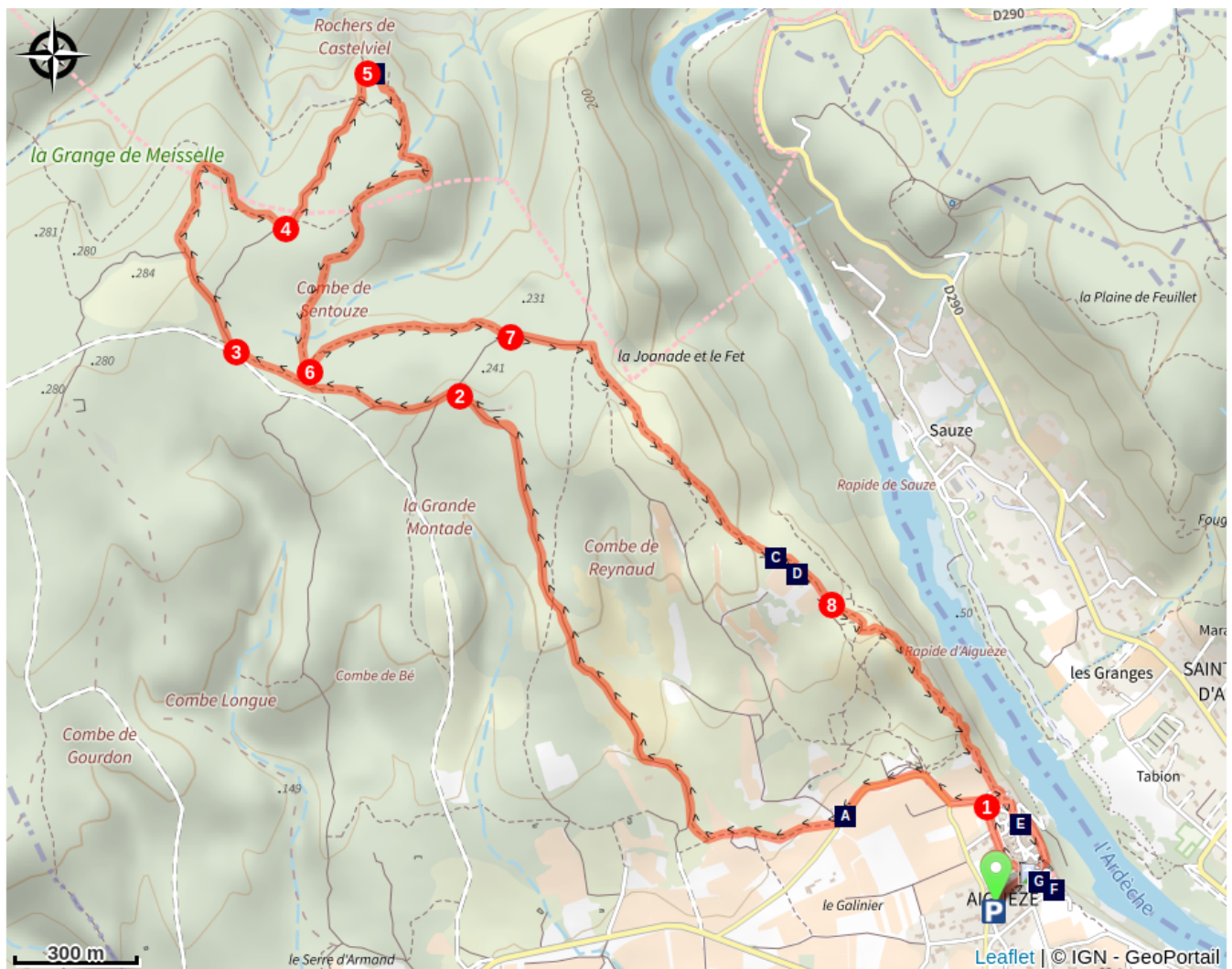
Altitude min 88 m Altitude max 287 m








Le long de l'itinéraire, des poteaux directionnels vous guident. Le nom de lieu-dits et/ou de direction à suivre est indiqué en **italique gras** et entre guillemets. En complément du balisage vert du circuit n°1, suivez le descriptif ci-dessous:

D - Depuis le parking "**AIGUÈZE**", rejoindre le village. À "**Place de l'Église**", prendre à gauche sur "**Chemin du Galinier**";

1. À "**Chemin du Galinier**", prendre à gauche en direction de "**Combe de Reynaud**", suivre la route sur près de 400m et la quitter pour la piste à droite. À "**Combe de Reynaud**", prendre le sentier à droite et poursuivre sur la piste jusqu'à "**La Grange du Marcello**";
2. À "**La Grange du Marcello**", prendre en direction de "**LA GRANGE DE MEYSELLE**" la piste à gauche sur 200m puis suivre le sentier à droite. Passer par "**Le Ranc du Forêt**" (portion commune au GR®4 ;
3. À "**La Grange de Meyselle**", quitter le GR®4 pour prendre à droite en direction de "**ROCHERS DE CASTELVIEL**". À la 1ère fourche, prendre le chemin de droite.
4. À l'intersection, suivre le chemin à gauche jusqu'à "**Rochers de Castelviel**";
5. À "**Rochers de Castelviel**", possibilité de faire l'aller - retour au panorama sur les gorges de l'Ardèche. poursuivre sur "**Le Ranc du Forêt**";
6. À "**Le Ranc du Forêt**", bifurquer à gauche sur "**La Joanade**";
7. À "**La Joanade**", retrouver le GR®4 en prenant la piste sur la gauche en direction de "**AIGUÈZE**";
8. Quitter la piste pour le sentier à gauche pour accéder au passage en bord de falaise (⚠ Prudence!). Rejoindre "**AIGUÈZE**" par "**Place du Portail Haut**". Puis retourner au parking via "**Place de l'Église**".

Sur votre route...



-  Aiguèze et son Vignoble (A)
-  Vallée de l'Ardèche (C)
-  Aiguèze bord de l'Ardèche (E)
-  Aiguèze, village classé "Plus Beau Village de France" (G)
-  Gorges de l'Ardèche (B)
-  La Vigne et l'Olivier le duo Méditerranéen (D)
-  Aiguèze et sa Tour Médiévale (F)

Toutes les informations pratiques

Recommandations

- Éviter les périodes de forte chaleur
- Respectez l'environnement et récupérez vos déchets
- Ne cueillez pas de plantes
- Ne faites pas de feu
- Soyez prudent avec les autres activités de pleine nature
- Soyez discret et ne troublez pas la faune
- Gardez votre chien en laisse
- En période estivale, certains espaces peuvent être fermés par arrêté préfectoral. Consultez la carte quotidienne de risque incendie sur le site de la Préfecture du Gard.
- Prudence en longeant les falaises des gorges entre 8 et le village d'Aiguèze.

Comment venir ?

Transports

Retrouvez tous les transports en commun liO sur www.lio-occitanie.fr/

Sinon, pensez au covoiturage !

Accès routier

Aiguèze, à 10 km au nord-ouest de Pont-Saint-Esprit par les N 86 et D 901

Parking conseillé

Aire de Giet gratuit toute l'année et parking du 19 mars payant de mars à octobre (à l'entrée sud du village)

Lieux de renseignement

Office de Tourisme Provence Occitane (Bureau d'Aiguèze)

Place du Jeu de Paume, 30 760 AIGUEZE

Tel : 04 66 39 26 89

<https://www.provenceoccitane.com/>

Source

Sur votre route...



Aiguèze et son Vignoble (A)

Village médiéval de la Provence Occitane, Aiguèze surplombe les gorges de l'Ardèche et veille sur ses vignobles des Côtes du Rhône.



Gorges de l'Ardèche (B)

De 125 km de longueur l'Ardèche prend sa source, à 1 467 m d'altitude, dans le Vivarais, près du col de la Chavade, dans la forêt de Mazan. Après Aubenas et Ruoms, elle reçoit les rivières du Chassezac et La Beaume, puis s'enfonce à partir de Vallon-Pont-d'Arc dans les célèbres gorges qu'elle a creusées et que vous pouvez voir ici. Elle rejoint ensuite le Rhône en amont de Pont-Saint-Esprit.



Vallée de l'Ardèche (C)



La Vigne et l'Olivier le duo Méditerranéen (D)



◀ Aiguèze bord de l'Ardèche (E)



◀ Aiguèze et sa Tour Médiévale (F)



🏰 Aiguèze, village classé "Plus Beau Village de France" (G)

Venez parcourir son chemin de ronde, il vous ramènera aux grandes heures des chevaliers, tout en vous offrant une vue incomparable sur l'Ardèche et la Vallée du Rhône !

Crédit : Emmanuel Chandelier