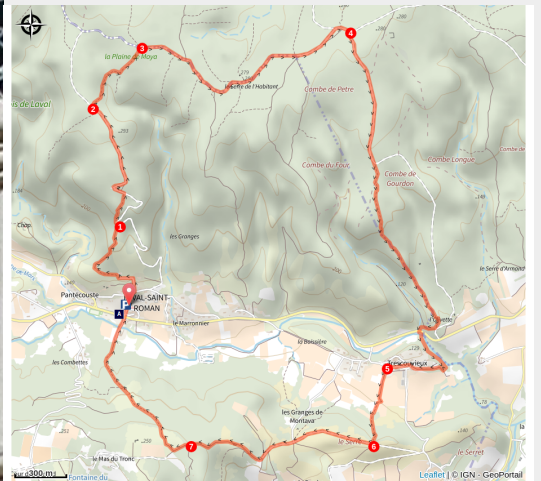


# Bois et Combes autour du village

CA du Gard Rhodanien



Détail de l'église de Laval Saint Roman (OT PROVENCE OCCITANE)



Combes et bois autour du vallon de Laval St Roman, empruntant le GR®4, et traversant le hameau typique de Trescouvieux.

## Infos pratiques

Pratique : Trail

Durée : 1 h 15

Longueur : 9.4 km

Dénivelé positif : 356 m

Difficulté : Moyen


Type : Boucle

Thèmes : Milieu naturel

# Itinéraire

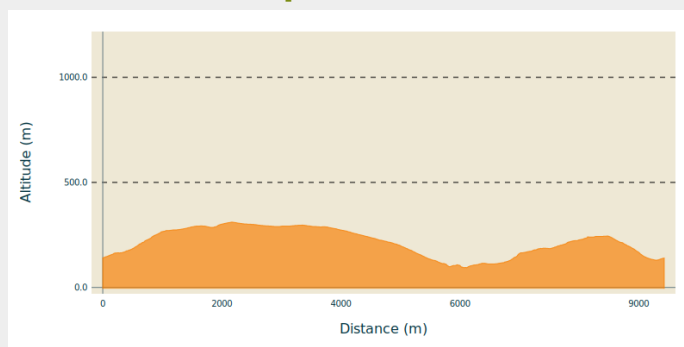
**Départ** : Laval Saint Roman

**Arrivée** : Laval Saint Roman

**Balisage** : — Balisage jaune et mobilier signalétique  GR®

**Communes** : 1. Laval-Saint-Roman  
2. Aiguèze

## Profil altimétrique



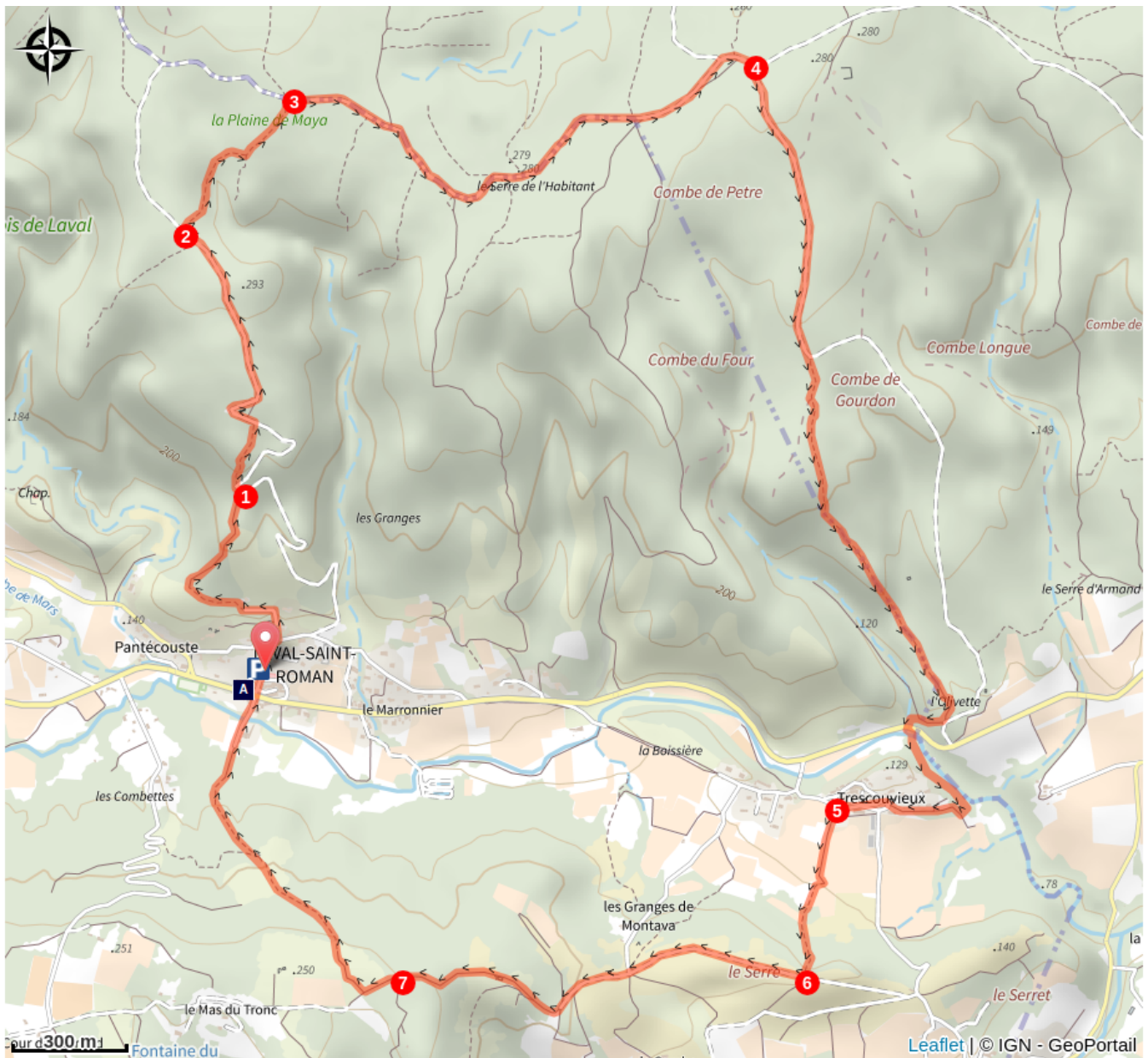
Altitude min 95 m Altitude max 310 m

Le long de l'itinéraire, des poteaux directionnels vous guident. Le nom de lieu-dits et/ou de direction à suivre est indiqué en **italique gras** et entre guillemets. En complément du balisage bleu du circuit n°3, suivez le descriptif ci-dessous:

**D** - Depuis "**LAVAL ST ROMAN - Parking**", suivre la direction "**Boumale**", puis continuer vers "**Plan de Maya**". Suivre le sentier au bout de la route;

1. Traverser la piste à gauche pour reprendre le sentier en face. Retrouver la piste et la suivre à gauche;
2. Après 700m de piste la quitter pour suivre le sentier à droite et atteindre "**Plan de Maya**";
3. À "**Plan de Maya**", prendre la piste à droite en direction de "**AIGUÈZE**" jusqu'à "**Combe de Petre**" (partie commune avec le GR®4);
4. À "**Combe de Petre**", quitter le GR®4 pour la piste de droite en direction de "**LAVAL ST ROMAN**" / "**Trescouvieux**". À l'intersection de pistes, continuer tout droit puis prendre le sentier à gauche. Rejoindre l'intersection avec une piste et la suivre sur 75m pour prendre le sentier à gauche passant sous la route D901 pour rejoindre "**Trescouvieux**";
5. À "**Trescouvieux**", prendre à gauche sur "**LAVAL ST ROMAN**" / "**Le Serre**" le chemin passant entre les vignes;
6. À "**Le Serre**", prendre la piste à droite en direction de "**LAVAL ST ROMAN**" / "**Les Plaines**";
7. À "**Les Plaines**" poursuivre en face sur le chemin pendant 100m puis bifurquer sur le sentier à droite pour rejoindre le parking via "**LAVAL ST ROMAN - Village**".

# Sur votre route...



 Laval Saint Roman (A)

# Toutes les informations pratiques

## **Recommandations**

- Éviter les périodes de forte chaleur
- Respectez l'environnement et récupérez vos déchets
- Ne cueillez pas de plantes
- Ne faites pas de feu
- Soyez prudent avec les autres activités de pleine nature
- Soyez discret et ne troublez pas la faune
- Gardez votre chien en laisse
- En période estivale, certains espaces peuvent être fermés par arrêté préfectoral. Consultez la carte quotidienne de risque incendie sur le site de la Préfecture du Gard.

## **Comment venir ?**

### Transports

Retrouvez tous les transports en commun liO sur [www.lio-occitanie.fr/](http://www.lio-occitanie.fr/)

Sinon, pensez au covoiturage !

### Accès routier

Laval Saint Roman, à 10 km au nord- ouest de Pont- Saint- Esprit par la RD 901

### Parking conseillé

Chemin de l'Église

## **Lieux de renseignement**

### **Office de Tourisme Provence Occitane (Bureau d'Aiguèze)**

Place du Jeu de Paume, 30 760 AIGUEZE

Tel : 04 66 39 26 89

<https://www.provenceoccitane.com/>

## **Source**



Itinéraire proposé par CA Gard Rhodanien

<https://www.provenceoccitane.com/>

## Sur votre route...

---



### Laval Saint Roman (A)

Un village chaleureux

Crédit : OT PROVENCE OCCITANE