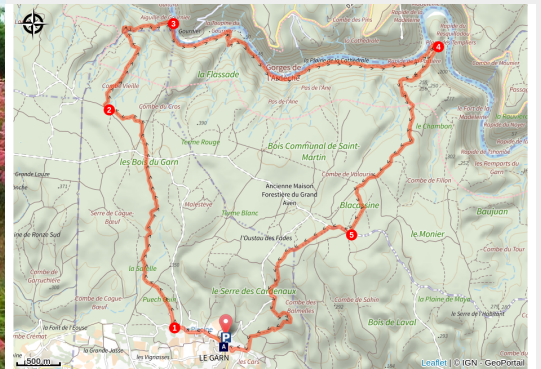


# Sentier des Gorges de l'Ardèche

Provence



Eglise et ruelle du village du Garn (OT PROVENCE OCCITANE)



Parcours le plus technique de la rive droite de l'Ardèche traversant la Réserve Naturelle Nationale des Gorges de l'Ardèche, jusqu'à l'ancienne Maladrerie des Templiers

## Infos pratiques

Pratique : Trail

Durée : 2 h 30

Longueur : 16.7 km

Dénivelé positif : 648 m

Difficulté : Difficile

Type : Boucle

Thèmes : Eau et géologie, Histoire et culture, Milieu naturel

# Itinéraire

**Départ** : Le Garn

**Arrivée** : Le Garn

**Balisage** : — Balisage jaune et mobilier signalétique

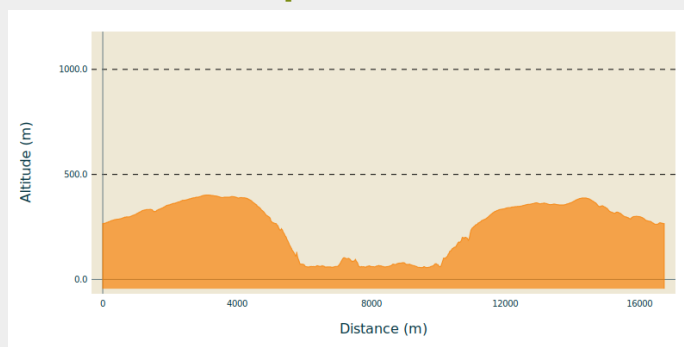
**Communes** : 1. Le Garn

2. Labastide-de-Virac

3. Aiguèze

4. Laval-Saint-Roman

## Profil altimétrique



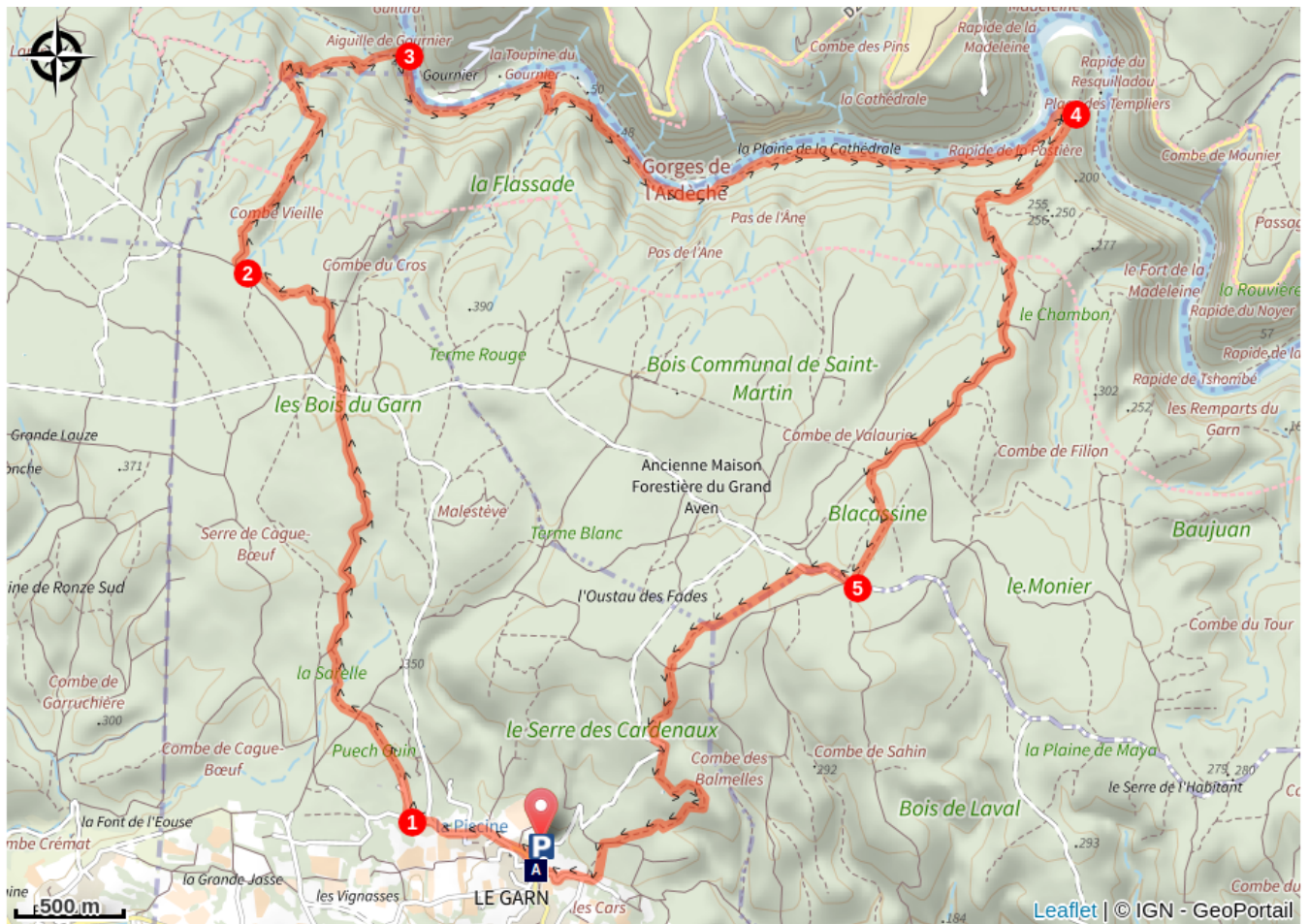
Altitude min 57 m Altitude max 402 m

Le long de l'itinéraire, des poteaux directionnels vous guident. Le nom de lieu-dits et/ou de direction à suivre est indiqué en **italique gras** et entre guillemets. En complément du balisage rouge du circuit n°4, suivez le descriptif ci-dessous:

**D** – Depuis le parking "**LE GARN**", rejoindre le village à "**Le Passadou**". Prendre à droite pour suivre la direction "**COMBE DU CROS**" / "**Le Puech Guin**";

1. À "**Le Puech Guin**", poursuivre à droite sur "**COMBE DU CROS**" / "**La Flassade**", puis traverser la piste pour poursuivre en face sur "**Combe Vieille**" (partie commune au GR®4);
2. À "**Combe Vieille**", quitter le GR®4 pour suivre le chemin à droite sur "**Baume d'Oullins**". À "**Baume d'Oullins**", poursuivre en face sur "**AIGUILLE DU GOURNET**" via "**Combe d'Oullins**";
3. À "**Aiguille du Gournet**", longer l'Ardèche sur la droite. Passer par "**Combe du Cros**" et poursuivre jusqu'à "**La Maladrerie**";
4. Depuis "**La Maladrerie**", entamer le retour sur "**LE GARN**" via "**Blacassine**";
5. À "**Blacassine**", prendre la piste à droite sur près de 300m jusqu'à "Les Ingranatières", puis la quitter pour le sentier à gauche pour rejoindre "**LE GARN**" via "**Le Terme des Fades**". Rejoindre le parking en passant par "**Le Passadou**".

# Sur votre route...



 Le Garn (A)

# Toutes les informations pratiques

## **Recommandations**

- Éviter les périodes de forte chaleur
- Respectez l'environnement et récupérez vos déchets
- Ne cueillez pas de plantes
- Ne faites pas de feu
- Soyez prudent avec les autres activités de pleine nature
- Soyez discret et ne troublez pas la faune
- Gardez votre chien en laisse
- En période estivale, certains espaces peuvent être fermés par arrêté préfectoral. Consultez la carte quotidienne de risque incendie sur le site de la Préfecture du Gard.

## **Comment venir ?**

### Transports

Retrouvez tous les transports en commun liO sur [www.lio-occitanie.fr/](http://www.lio-occitanie.fr/)

Sinon, pensez au covoiturage !

### Accès routier

Le Garn, à 18 km au nord-ouest de Pont- Saint- Esprit par la RD 901

### Parking conseillé

Chemin du Couvent de la Magdeleine

## **Lieux de renseignement**

### **Office de Tourisme Provence Occitane (Bureau d'Aiguèze)**

Place du Jeu de Paume, 30 760 AIGUEZE

Tel : 04 66 39 26 89

<https://www.provenceoccitane.com/>

## **Source**



Itinéraire proposé par CA Gard Rhodanien

<https://www.provenceoccitane.com/>

## Sur votre route...

---



### Le Garn (A)

Entre belles pierres et terroir

Crédit : OT PROVENCE OCCITANE