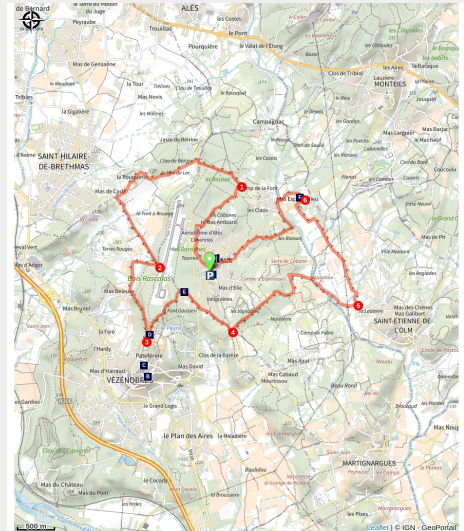


Parcours VTT Les Bois de Deaux

CA Alès Agglomération



En sous-bois de Deaux (© A. GRIFFON - Dpt30)



Vous parcourrez les sous bois de Deaux jusqu'au moulin du mas d'Espérandieu. Le chemin enjambrera la rivière de la Droude en deux endroits.

Promenons nous dans les bois de la Bousse et Rascalas. Superbe point de vue sur la plaine de Saint-Hilaire-de-Brethmas et la chaîne des Cévennes

Audioguidage du parcours disponible via l'appli smartphone Latitude Gard téléchargeable sur App Store et Google Play

Infos pratiques

Pratique : VTT

Durée : 2 h

Longueur : 15.4 km

Dénivelé positif : 276 m

Difficulté : Moyen

Type : Boucle

Thèmes : Faune et flore

Itinéraire

Départ : Deaux - Place de la Mairie

Arrivée : Deaux - Place de la Mairie

Balisage : — Balisage jaune et mobilier signalétique

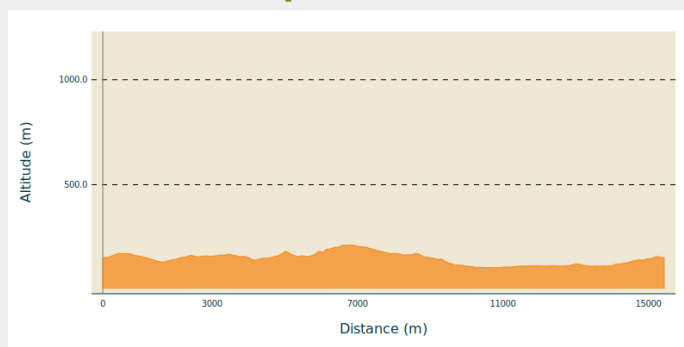
Communes : 1. Deaux

2. Saint-Hilaire-de-Brethmas

3. Vézénobres

4. Saint-Étienne-de-l'Olm

Profil altimétrique



Altitude min 105 m Altitude max 213 m

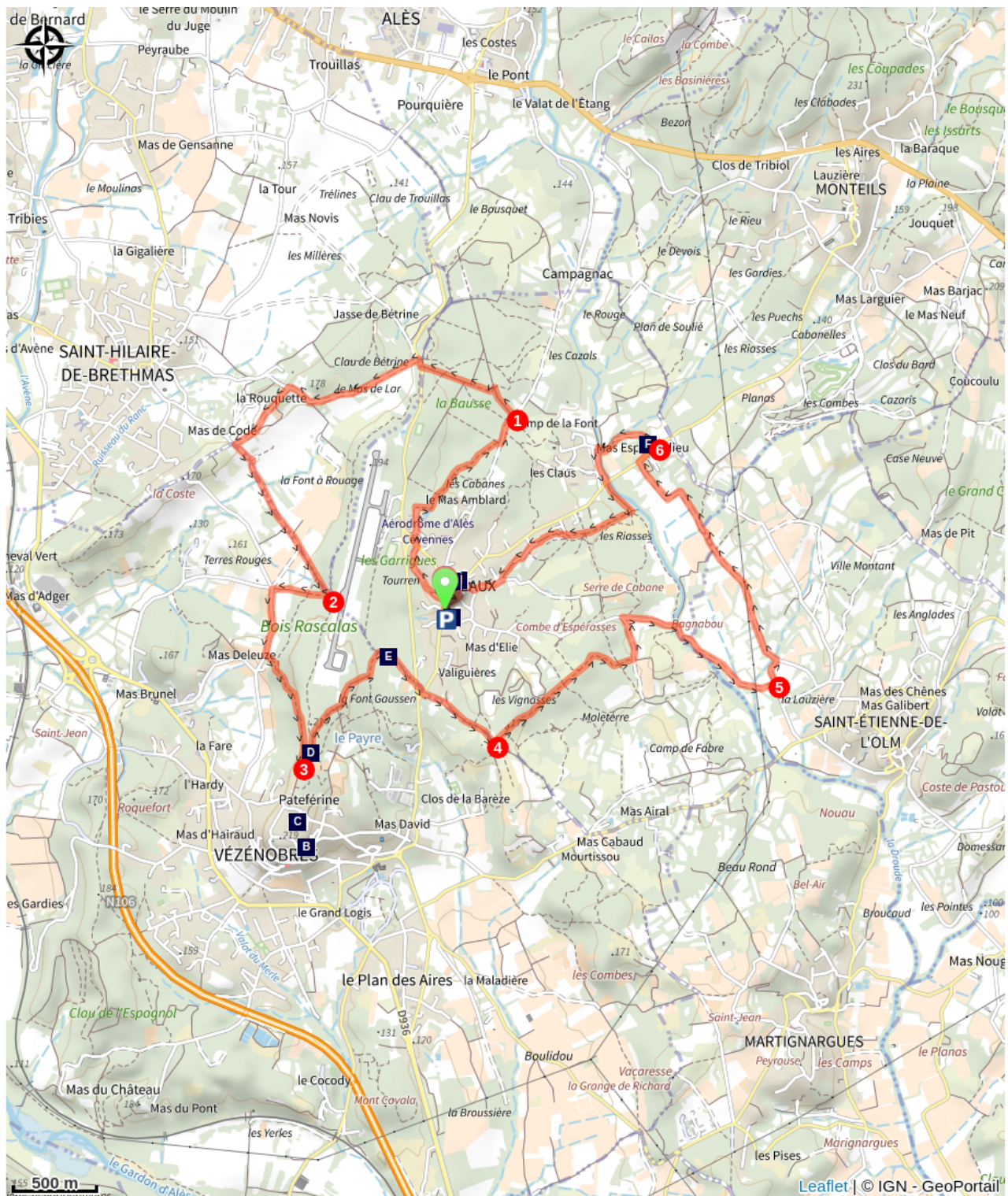
Le long de l'itinéraire, des poteaux directionnels vous guident. Le nom de lieu-dits et/ou de direction à suivre est indiqué en **italique gras** et entre guillemets, suivez le descriptif ci-dessous:





D - Départ de « **DEAUX - Mairie** », suivre la direction « **MÉJANNES LES ALÈS** » jusqu'à « **Bois de la Bousse** » via « **Deaux - Le Bois** ».





1. À « **Bois de la Bousse** », prendre à gauche direction « **La Bousse** » puis « **L'Aérodrome** ».
2. À « **L'Aérodrome** », récupérer le GR®700 (Chemin de Régordane) en direction de « **VÉZÉNOBRES** » jusqu'à « **Pateférine** »
3. À « **Pateférine** », quitter le GR®700 pour suivre à gauche « **Le Rascalas** » puis poursuivre sur « **Gausсен** » / « **Valiguières** » / « **Mas Flouras** »
4. Arrivé à « **Mas Flouras** », poursuivre à gauche sur « **Les Vignasses** » puis « **Combe d'Esperasses** ». Partir ensuite à droite en direction de « **SAINT-ÉTIENNE-DE-L'OLM** » jusqu'à « **La Lauzière** ».
5. À « **La Lauzière** », prendre à gauche sur « **Le Valat** » puis poursuivre jusqu'à « **Mas Espérandieu** »
6. Depuis « **Mas Espérandieu** », retour sur « **DEAUX** » en passant par « **Les Riasses** » / « **Place de l'Horloge** » / « **Deaux - Le Bois** » / « **DEAUX - Mairie** ».

Parcours issu du cartoguide de la collection départementale Espaces Naturels Gardois "Garrigues et Vignobles autour de Vézénobres"

Sur votre route...



-  Blason de Deaux (A)
-  Maison de la Figue (C)
-  Fruits Rouges (E)
-  Tour de l'Horloge de Deaux (G)

-  Maison de Jean Cavalier à Vézénobres (B)
-  Vue sur le massif des Cévennes (D)
-  Moulin d'Espérandieu (F)
-  Deaux (H)

Toutes les informations pratiques

Comment venir ?

Transports

Retrouvez tous les transports en commun liO sur www.lio-occitanie.fr/

Sinon, pensez au covoiturage !

Accès routier

Deaux, 11km au sud-est d'Alès par la RD981 et 131

Parking conseillé

Deaux - Place de la mairie

Sur votre route...



Blason de Deaux (A)

Explication : "D'or, à la croix losangée d'argent et de sable"



Maison de Jean Cavalier à Vézénobres (B)

Le chef camisard Jean Cavalier occupait une petite maison sur la commune de Vézénobres.



Maison de la Figue (C)

Découvrez un endroit unique pour découvrir les secrets de la figue à Vézénobres, classé Village de Caractère et Site Remarquable du Goût.



Vue sur le massif des Cévennes (D)



Fruits Rouges (E)

L'arbousier a la particularité d'être un arbre formé de plusieurs troncs. Ses branches sont recouvertes d'une écorce fibreuse à l'aspect écailleux d'une couleur brune orangée. Sa particularité est que sa floraison intervient au même moment que la fructification des fruits de l'année précédente.

L'arbose ressemble un peu au litchi, sa chair est molle et farineuse et contient beaucoup de petits pépins. Sa saveur est sucrée et un peu acidulée mais n'est pas très forte en goût en comparaison avec une fraise par exemple. Le fruit arrive tardivement et se récolte entre fin août et septembre.

Attention! Consommée crue, en trop grande quantité, elle peut provoquer des troubles intestinaux bénins (coliques).



Moulin d' Espérandieu (F)

Ancien moulin restauré.

Crédit : ©Gard Tourisme



Tour de l'Horloge de Deaux (G)

Dans un labyrinthe de petites ruelles se trouve la tour de l'horloge, avec son campanile en fer forgé.

Crédit : ©Sophie-Brunet



Deaux (H)

Un village calme tout près de Vézénobres, dominé par sa tour d'horloge du XIXe siècle...

Crédit : NAPOMUK